

gipfelziele 2021



Wichtige Rufnummern und Internet-Seiten

**Achtung: Notrufe sind nur mit
aktiver SIM-Karte möglich**

Rettung

Mit dem Handy in allen
europäischen Ländern 112

Österreich alpin Notruf 140

Schweiz Rega 1414
Aus dem Ausland +41 333 333 333

Frankreich zentraler Notruf 15
Rettungsleitst. Chamonix +33 450 53 1689

Italien, Südtirol Festnetz 118

Alpine Auskunftsstellen

Internet: www.alpenverein.de
www.alpenverein.at
(SAC) www.sac-cas.ch
(CAF) www.ffcam.fr
www.alpenverein.it
www.alpine-auskunft.de

DAV Alpiner Sicherheits-Service (ASS)
Versicherung bei Bergunfällen (privat)
+49 (0)89 30 65 70 91

DAV Notfall-Hotline
Bei schweren Unfällen bei offiziellen
DAV-Touren +49 (0) 89 30 65 70 92

Alpine Auskunft OeAV +43 512 58 78 28

AV Südtirol AVS +39 0471 978 141

**Office de Haute
Montagne Chamonix** +33 450 53 22 08

Alpine Wetterberichte

Internet



www.alpenverein.de
www.alpenvereinaktiv.com
www.alpenverein.at
www.sac-cas.ch
www.bergfex.de
www.meteonews.de
www.meteoschweiz.admin.ch

Lawinenlageberichte

Internet

www.alpenverein.de
www.lawinen.at
www.slf.ch
www.lawinenwarndienst-bayern.de
http://www.alpin.de/
www.tourencheck.eu

Tonbandansagen

Bayern	+49 89 9214 1210
Südtirol	+39 0471 271 177
Tirol	+43 512 508 802 255
Vorarlberg	+43 5574 201 1588
Oberösterreich	+43 732 1588
Kärnten	+43 50536 1588
Steiermark	+43 316 242200
Frankreich Inland	0836 681020
Frankreich vom Ausland	+33 892 681 020

0800-Nummern nicht vom Ausland aus erreichbar

Persönliche Beratung

Schweiz	+41 81 417 0111
Südtirol	+39 0471 414740
Salzburg	+43 662 8042 2170
Steiermark	+43 316 242 200

Alpines Notsignal

**Hör- oder sichtbares Zeichen / Rufen, Sechs mal innerhalb einer Minute
Signal jeweils nach einer Minute Pause wiederholen
Antwortzeichen erfolgt drei Mal pro Minute**



Deutscher Alpenverein Sektion Ebingen

Inhalt

Wichtige Rufnummern und Internet-Seiten	2	
Sektion Ebingen des Deutschen Alpenvereins	4	
Teilnahmebedingungen, Hinweise, Anmeldung, Zahlung	6	
Besondere Veranstaltungen	9	
Naturschutz-Veranstaltungen	10	
Vorträge	11	
Alpine Ausbildung	12	
Alpine Ausbildung Mountainbike	16	
Alpine Ausbildung Sportklettern	18	
Touren, Vorwort, Konditionsbewertung.....	23	
Schwierigkeitsbewertung Wintertouren.....	24	
Wintertouren	26	
Schwierigkeitsbewertung Sommertouren.....	31	
Sommertouren	32	
Ausrüstung, Anforderungen	42	
Schwierigkeitsbewertung Mountainbike-Touren	43	
Rad- und Mountainbike-Touren	44	
Bergsteiger-Hock Ebingen	48	
Gymnastik Ebingen	48	
Klettergruppe	49	
Familiengruppe	49	
Jugendgruppe "SpectaCoolAir"	50	
Bergsteigergruppe Balingen	Wanderungen	51
	Radfahren	52
	Gymnastik Balingen.....	54
	Bergsteigerhock Balingen	51
Die "Reifen Bergler"	Wanderungen	56
	Events	57
Senioren-Gruppe	Veranstaltungen	58
	Wanderungen	59
Ebinger Haus, Hüttendienste	61	
Alpine Tourenberatung, Ausleihe	63	
Impressum	63	

Sektion Ebingen des Deutschen Alpenvereins (DAV) e.V.

1. Vorsitzender	Eugen Schöllner	Gstangen 8 72336 Balingen Tel. 07433 34780 vorsitz@alpenverein-ebingen.de
2. Vorsitzender	Frederik Durst	Hinter Gärten 15 72459 Albstadt Tel. 0157 352 21 570 vorsitz@alpenverein-ebingen.de
Geschäftsstelle:	Heidi Thiel Marlene Schlude Kurt Link	Gregor-Götz-Straße 19 72459 Albstadt Tel. 07431-3480 info@alpenverein-ebingen.de
Schatzmeister	Horst Linning	Schalksburgstraße 270 72458 Albstadt Tel. 07431-74112 schatzmast@alpenverein-ebingen.de
Schriftführer	Max Knobel	Hörnaitenstraße 14 72458 Albstadt Tel. 07431-3848 max.knobel@gmx.de
Jugendref.	Jana Kästle	Heilig-Brünnle-Straße 80/1 72461 Albstadt Tel. 0176 3433 8992 jdav@alpenverein-ebingen.de
Touren- referenten	Dr. Hans-Eberhard Streich	Degerfeldstraße 53 72461 Albstadt Tel. 07432-5791 tourenreferat@alpenverein-ebingen.de
	Michael Krigar	Wiesenweg 4 72474 Winterlingen Tel. 0176 6329 9839 tourenreferat@alpenverein-ebingen.de
Ausbildungsref.		Manuel Rockenstein Am Müselberg 21 72401 Haigerloch Tel. 0176 7846 6898 dav-ausbildung@rockenstein.codes

Sektion Ebingen des Deutschen Alpenvereins (DAV) e.V.

Hüttenwart des Ebinger Hauses	Wolfgang Schlude	Buchenweg 39 72474 Winterlingen Tel. 07577 - 925 344 schlude@vodafoneemail.de
Naturschutzref.	Dominique Gasser	Beosteige 12 72479 Straßberg naturschutz@alpenverein-ebingen.de
Reife Bergler	Klaus Siefert Margret König	Bubenhofenstraße 7 72336 Balingen Tel. 07433-16955 klasiefert@t-online.de
Senioren	Günter Conzelmann	Forchenstraße 72475 Bitz Tel. 07431-8825 gcbitz@online.de
Familiengruppe	Rolf Wäschle	Hörnlestraße 33 72364 Obernheim Tel. 07436-8167 r.waeschle@t-online.de
Bergsteigergr. Balingen	Rainer Willmer	Bruckwiesenstraße 46 72336 Balingen Tel. 07433-997 8387 rainer.willmer@gmx.de
Kletterkurse	Dietmar Hirt Christine Schmidt Martin Schalow	Friedrich-List-Straße 69 72458 Albstadt Tel. 07431-4583 kletterkurse-dav@gmx.de
Ehrenrat	Rolf Engel	Mühlesteigstrasse 47 72458 Albstadt Tel. 07431 - 98 16 00
Internet	Claus Conzelmann	Bergstraße 88 72475 Bitz Tel. 07431 - 810 78 webmast@alpenverein-ebingen.de
Redaktion	Eugen Schöllner	Gstangen 8 72336 Balingen Tel. 07433-34780 Redaktion@alpenverein-ebingen.de

Teilnahmebedingungen und Hinweise zum Anmeldeverfahren und Bezahlung

1) Teilnahmebedingungen

Bei den angebotenen Bergsportveranstaltungen handelt es sich um Touren und Kurse für Mitglieder der DAV-Sektion Ebgingen. Die Teilnehmerzahl ist begrenzt.

Hinweise zur Haftungsbeschränkung:

Bergsteigen ist nie ohne Risiko. Deshalb erfolgt die Teilnahme an einer Veranstaltung der Sektion, Tour oder Kurs grundsätzlich auf eigene Gefahr und Verantwortung. Da ein Risiko nie ausgeschlossen werden kann, ist in §6 Abs. 5 der Satzung der Sektion in der Fassung vom 17. April 2015 eine Haftungsbeschränkung wie folgt festgelegt:

Eine Haftung für Schäden, die einem Mitglied bei der Benutzung der Vereinseinrichtungen oder bei der Teilnahme an einer Vereinsveranstaltung entstehen, ist über den Umfang der vom DAV abgeschlossenen Versicherungen hinaus auf die Fälle beschränkt, in denen einem Organmitglied oder sonstigen, für die Sektion tätigen Personen, für die die Sektion nach den Vorschriften des bürgerlichen Rechts einzustehen hat, Vorsatz oder grobe Fahrlässigkeit zur Last gelegt werden kann. Die gleiche Einschränkung gilt bei Benutzung von Vereinseinrichtungen oder der Teilnahme an Veranstaltungen einer anderen Sektion des Deutschen Alpenvereins.

Es besteht folgender Versicherungsschutz bei Schadensereignissen: Je 6.000.000,- € für Personen- und 6.000.000,- € für Sachschäden pro Versicherungsfall und -Jahr. Die Höchstersatzleistung für alle Schadensereignisse eines Versicherungsjahres beträgt das Dreifache der Deckungssumme.

Unsere Sektionstouren und Wanderungen unterliegen nicht dem neuen Reiserecht. Es handelt sich stets um Einzelreisen.

Jeder Teilnehmer ist verpflichtet, vor der Anmeldung zu prüfen, ob er die gestellten Anforderungen erfüllen kann.

Hinweis zu den Begriffen Führungstour / Gemeinschaftstour

Führungstouren sind für Neulinge und Anfänger geeignet. Bei Gemeinschaftstouren geht jeder auf eigene Verantwortung.

Sie sind nicht für Anfänger geeignet! Schwierigkeit und Länge der Tour entsprechen dem Können und der Erfahrung der Teilnehmer und sind allen Teilnehmern bekannt.

Die Sektion behält sich vor, die Touren aus dringenden Gründen zu ändern, abzusagen oder abubrechen.

Unsere Tourenleiter sind ehrenamtlich tätig.

Bei der Teilnahme an der Tour wird dem Tourenleiter uneingeschränktes Weisungsrecht zugestanden. Der Tourenleiter kann einen Teilnehmer bei Mängeln an der vorgeschriebenen Ausrüstung zurückweisen.

Stellt der Tourenleiter während der Tour bei einem der Teilnehmer mangelnde Kondition, Qualifikation oder Ausrüstung fest, kann er ihn von der Tour oder Teilen der Tour ausschließen.

Bei Ski- und Schneeschuhtouren ist ein LVS-Gerät und dessen sichere Handhabung unabdingbare Voraussetzung. Dazu ist die Teilnahme an einem LVS-Kurs der Sektion mindestens jedes 2. Jahr erforderlich.

Bilder:

Es ist üblich, dass im Rahmen von Sektionsaktionen, Touren und Ausbildung Bilder gefertigt werden, auf denen auch Teilnehmer abgebildet sind. Diese werden unentgeltlich zum Zwecke der Berichterstattung in unveränderter Form in digitalen und gedruckten Medien genutzt, gespeichert und veröffentlicht.

Die Verwendung für andere Zwecke ist ausgeschlossen.

Teilnehmer, die nicht mit abgelichtet werden wollen, haben sich mit den Fotografen diesbezüglich abzustimmen.

2) Anmeldung

Bei den angebotenen Bergsportveranstaltungen handelt es sich um Touren und Kurse primär für Mitglieder der DAV-Sektion Ebingen.

Die Anmeldung erfolgt direkt über das Tourenportal auf der Homepage der Sektion

www.alpenverein-ebingen.de

Für Mitglieder ohne Internetzugang gibt es ausnahmsweise die Möglichkeit der telefonischen Anmeldung.

Jedes Mitglied kann sich für maximal 3 Winter- und 3 Sommertouren anmelden. Weitere Anmeldungen werden automatisch auf die jeweilige Warteliste verschoben.

Mit der Anmeldung erkennt der Teilnehmer diese Anmeldebedingungen an. Die Anmeldung wird von der Sektion bestätigt. Die Vergabe der Plätze erfolgt nach dem Eingangsdatum der Anmeldungen. Der Anmeldeschluss ist im Tourenportal ersichtlich.

Mitglieder der Sektion Ebingen haben Vorrang vor Mitgliedern anderer Sektionen. Die Anmeldungen von Mitgliedern anderer Sektionen werden zunächst auf die Warteliste gesetzt und werden bei freien Plätzen erst nach Ablauf der Anmeldefrist übernommen.

Für die endgültige Teilnahme an der Tour ist das persönliche Erscheinen zu der Tour-Vorbesprechung erforderlich. Dabei werden auch letzte organisatorische Fragen, wie z.B. Wettersituation, Fahrgemeinschaften und Ausrüstung geklärt.

Der Tourenleiter ist berechtigt, bei der Vorbesprechung, Teilnehmer, welche die Voraussetzungen für die Tour nicht erfüllen, zurückzuweisen.

3) Organisationsbeitrag und Bezahlung

Der Organisationsbeitrag ist ein Deckungsbeitrag der Tourenteilnehmer für einen Teil der Kosten, welche der Sektion für Verwaltung, Aus- und Weiterbildung sowie Ausbildungsmaterial entstehen. Der Organisationsbeitrag wird mit der Anmeldung fällig. Kinder und Jugendliche bis 18 Jahre sind vom Organisationsbeitrag befreit. Die Bezahlung erfolgt ca. 10 Tage nach Anmeldeschluss durch Bankeinzug.

Das SEPA-Lastschriftmandat wird der Sektion mit der Anmeldung erteilt. Tritt ein Teilnehmer bis 4 Wochen vor der Tour zurück, wird die Hälfte des Organisationsbeitrags und bei Ausbildungen die Hälfte der Kursgebühr sowie die gesamten sonstigen entstandenen Kosten (z.B. Vorauszahlungen von Hütten und Quartieren) einbehalten. Bei späterem Rücktritt ist der volle Organisationsbeitrag sowie die volle Kursgebühr zu zahlen.

Kulanzregelungen im Einzelfall (z.B. bei nachgewiesener Erkrankung) sind möglich, ein Anrecht darauf besteht allerdings nicht.

Die Rückerstattung erfolgt ca. 10 Tage nach der Tour.

4) Kaskoversicherung und Rabattverlustversicherung für PKW

Für alle im Programm ausgewiesenen Touren und Veranstaltungen hat die Sektion eine Kaskoversicherung für PKW mit einer Eigenbeteiligung von 150,- € pro Schadensfall abgeschlossen. Sofern eine Voll- oder Teilkaskoversicherung für das betroffene Fahrzeug besteht, ist diese vorrangig. Eine Rückstufung in der Kaskoversicherung erfolgt nicht, wenn der Schaden über die Versicherungskammer Bayern abgewickelt wird.

Um Missverständnisse zu vermeiden, sollten Kaskoschäden grundsätzlich über die Sektion abgewickelt werden.

Zusätzlich besteht eine **Rabattverlustversicherung**, die im Falle von Haftpflichtschäden (Schäden an fremdem Eigentum oder Personen) den Verlust des Schadenfreiheitsrabatts ausgleicht. Dieser Schutz gilt für alle Mitarbeiter, Funktionäre und Mitglieder der Sektion, wenn sie im Auftrag oder Interesse der Sektion, - d.h. bei satzungsgemäßen Veranstaltungen oder Aktivitäten notwendige

Fahrten im "eigenen" Fahrzeug unternehmen, wobei das Fahrzeug auch gemietet sein kann. Der Fahrer muss Mitglied der Sektion sein. Nicht versichert sind privat organisierte Veranstaltungen und Unternehmungen.

5) Datenschutz

Mit der Anmeldung wird akzeptiert, dass die DAV-Sektion Ebingen, die angegebenen personenbezogenen Daten zum Zwecke der Organisation, der Kommunikation, der Durchführung und der Abrechnung der Tour bzw. des Kurses auf geschützten Rechtersystemen speichert.

Es wird eingewilligt, dass Name, Wohnort, Telefon- und Mobiltelefonnummern sowie E-Mail-Adressen, den zur Geheimhaltung verpflichteten Touren- und Kursleitern sowie auch den Teilnehmern zur Verfügung gestellt werden.

Bankverbindung der Sektion:

Sparkasse Zollernalb
BLZ 653 512 60
Konto.Nr. 62 422 097
IBAN: DE 04 6535 1260 0062 4220 97
BIC: SOLADES1BAL

Internet:

www.alpenverein-ebingen.de

E-Mail:

info@alpenverein-ebingen.de

Bitte nur noch diese Adresse benutzen!



Besondere Veranstaltungen

Samstag 27.03.2021

Hüttenputz

In und um das Ebinger Haus

Beginn:

9:00 Uhr

Verantwortlich:

Wolfgang Schlude

Freitag 16.04.2021

Hauptversammlung der DAV-Sektion Ebingen mit Berichten und Ehrungen

Beginn:

19:30 Uhr

Verantwortlich:

~~Eugen Schölller mit der Vorstandschaft~~

Sonntag 20.06.2021

Sommerfest am und im Ebinger Haus

Gemütliches Beisammensein aller Mitglieder der Sektion

Ort:

Ebinger Haus, Donautal

Beginn:

11:00 Uhr

Verantwortlich:

~~Eugen Schölller mit dem Ausschuss~~

~~Samstag 18.09.2021
bis~~

~~Tourenleitertreffen~~

Besprechung des Tourenplanes für 2022

~~Sonntag 19.09.2021~~

~~Erfahrungsaustausch~~

Ort:

noch offen

Beginn

Verantwortlich

Dr. Hans-Eberhard Streich und Michael Krigar

Samstag 06.11.2021

Arbeiten rund um das Ebinger Haus

~~Holzspalten und andere Arbeiten im Gelände~~

Beginn:

9:00 Uhr

Verantwortlich:

Wolfgang Schlude

Samstag 06.11.2021

Krautfest

Einladung zum Dank an alle Mitglieder, welche engagiert in der Sektion mitgearbeitet haben. Zusammensein bei einem zünftigen Vesper mit Sauerkraut und Getränken.

Ort:

Ebinger Haus, Donautal

Beginn:

~~18:00 Uhr~~

Verantwortlich:

Eugen Schölller und Angelika Straubinger

Naturschutz-Veranstaltungen

Naturschutz-Referent: Dominique Gasser

Samstag 27.03.2021

Reparatur der Wege am Stuhlfelsen

Termin in Verbindung mit dem Hüttenputz,
(siehe Seite 9, „Besondere Veranstaltungen“)

~~Beginn:~~ ~~9:00 Uhr~~

~~Verantwortlich:~~ ~~Dominique Gasser~~

Samstag 09.10.2021

Naturschutztag in Albstadt

Ort: wird noch bekanntgegeben

~~Beginn:~~ ~~wird noch bekanntgegeben~~

~~Verantwortlich:~~ ~~Dominique Gasser~~

Samstag 23.10.2021

~~Biotopepflege beim Ebinger Haus~~

~~Entbuschung rund um das Ebinger Haus sowie der
Wiese oberhalb des Hauses~~

Termin in Verbindung mit den „Arbeiten rund um das
~~Ebinger Haus~~

~~(siehe Seite 9, „Besondere Veranstaltungen“)~~

~~Beginn:~~ ~~9:00 Uhr~~

~~Verantwortlich:~~ ~~Dominique Gasser~~



Freitag 23. 04.2021

Sentiero della Pace

~~Auf den Spuren des Krieges durch die Südalpen~~
~~Multivisionsvortrag von~~
Claus und Marlies Hock, Haibach

Ort: Stadthalle Balingen, Kleiner Saal

Beginn: 19:30 Uhr

Veranstalter: Bergsteigergruppe Balingen

Vor genau 106 Jahren – im Mai 1915 – begann der 1. Weltkrieg zwischen Österreich und Italien. Damit wurden die Südalpen entlang der Grenze zwischen beiden Ländern zur Front. Mehr als zwei Jahre wurde zwischen Sexten und Ortler an und auf den Bergen gekämpft und gestorben. Heute führt der „Sentiero della Pace“ als Friedensweg entlang dieser Frontlinie durch die wunderschöne Welt der Dolomiten



bis an den Gardasee und weiter durch das westlich anschließende Adamellogebiet bis zum Ortler. Dieser „Friedensweg“ leitet als roter Faden durch den Vortrag. Dabei werden damals heiß umkämpfte Berge wie z. B. Marmolada, Adamello, Königspitze, Ortler ... bestiegen. Ehemalige Kriegssteige, die heute als versicherte Höhenwege oder Klettersteige ausgebaut sind, führen auf weitere Gipfel oder über Bergkämme. Dazu zählen Gipfel wie Paternkofel, Toblinger Knoten, Monte Piana, Cristallo, Lagazuoi, der Padonkamm, Costabellakamm und am Gardasee die Cima Capi. Unser Weg führt auch auf Berge wie M. Pasubio, Ortigara und Col di Lana, Gipfel, die für die blutigsten Kämpfe bekannt sind. Relikte aus der Kriegszeit werden gezeigt, historische Bilder und Informationen geboten und interessante Tourenvorschläge zu diesem Thema gemacht.

Ein Vortrag für Alpinisten, Wanderer, Klettersteigliebhaber und Geschichtsinteressierte.

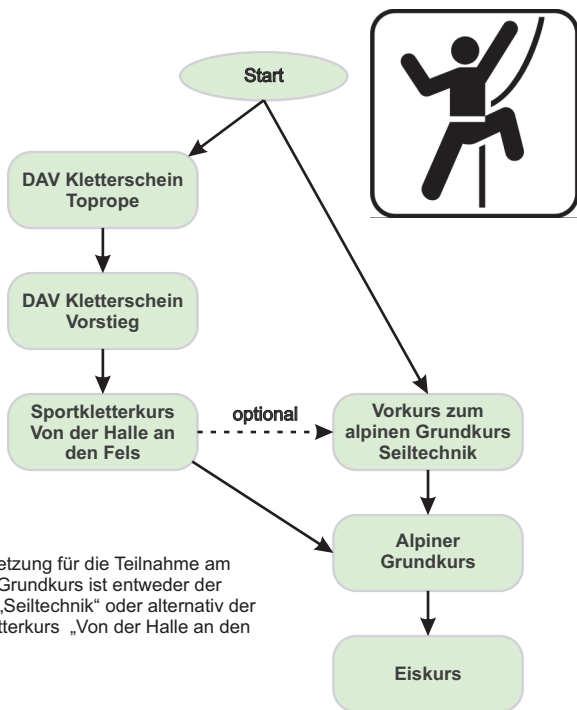
Ein Blatt mit Tourenvorschlägen liegt zur Mitnahme bereit.

Alpine Ausbildung

Ausbildungs-Referent:

Manuel Rockenstein

Die Ausbildung wird ab der Saison 2020 in einer modularen Form angeboten. Sie besteht aus der reinen Sport-Kletterausbildung sowie aus der alpinen Ausbildung. Die Module bauen, wie in diesem Schaubild gezeigt, aufeinander auf.



Voraussetzung für die Teilnahme am Alpinen Grundkurs ist entweder der Vorkurs „Seiltechnik“ oder alternativ der Sportkletterkurs „Von der Halle an den Fels“

Alpine Ausbildung

Samstag 09.01.2021 ~~Praktischer Umgang mit dem LVS-Gerät~~

Ausbildungsinhalte: Praktische Übungen zum Suchen und Auffinden Verschütteter, Grobsuche, Feinsuche, Sondieren, Freigraben

Beginn: 14:00 Uhr

Kursort: Parkplatz Lochen

Anmeldung bis: 09.01.2021

Kurs-Nr. 21-001

Teilnehmerzahl: Unbegrenzt

Ausrüstung: LVS-Gerät, Schaufel, Sonde

In begrenzter Stückzahl steht die Ausrüstung bei der Geschäftsstelle zum Ausleihen zur Verfügung

Ausbilder: Manuel Rockenstein mit Team

Zur Beachtung:

Die Teilnahme an diesem Kurs ist zwingend erforderlich für die Teilnahme an Skitouren und Schneeschuhtouren

Samstag 10.04.2021 ~~Mit dem GPS-Gerät auf Tour~~



Ausbildungsinhalte: Was ist GPS? Funktion, Routen, Wegpunkte, Routen, Tracks

Wegpunkte anlegen, bearbeiten, Routen anlegen, Tracks in Karten erstellen, auf das Gerät laden, mit Wegpunkten arbeiten

Praktische Übungen in der Umgebung

Beginn: 8:30 Uhr

Kursort: Ebinger Haus, Donautal

Anmeldung bis: 26.03.2021

Kurs-Nr. 21-002

Teilnehmerzahl: max. 15

Ausrüstung: eigenes GPS-Gerät, sofern vorhanden

Ausbilder: Eugen Schöllner

Alpine Ausbildung

Samstag 06.06.2021 ~~Alpiner Grundkurs, Vorkurs Seiltechnik~~

Ausbildungsinhalte: Seiltechnik und Knotenkunde

Beginn: 10:00 Uhr

Kursort: Ebinger Haus, Donautal

Selbstversorgerhaus, bitte Verpflegung mitbringen.

Ausrüstung: Felsklettern

Vorbesprechung: 03.06.2021, Ort wird noch bekanntgegeben.

Anmeldung bis: 31.03.2021

Kurs-Nr. 21-003

Kursgebühr: siehe Alpiner Grundkurs

Der Besuch dieses Vorkurses ist Voraussetzung für die Teilnahme am alpinen Grundkurs für Teilnehmer, welche nicht die Sportkletterkurse besucht haben. (Siehe Schema auf Seite 12)

Ausbilder: Dominique Gasser, Michael Krigar

**Freitag 18.06. bis
Sonntag 20.06.2021**

~~Alpiner Grundkurs~~

Ausbildungsinhalte: Ausrüstungskunde, Gehen im weglosen Gelände und über Firnfelder, alpine Gefahren, behelfsmäßige Bergrettung, Sicherungstechnik am Fels und im Klettersteig, Tourenplanung.

Beginn: 11:00 Uhr am Gepatschhaus

Gebiet: Kaunertal

Stützpunkt: Gepatschhaus

Tourenart: Ausbildung: leicht

Kondition: mittel

Ausrüstung: Felsklettern und Klettersteig

Teilnehmerzahl: max. 15

Vorbesprechung: 03.06.2021, Ort wird noch bekanntgegeben.

Anmeldung bis: 31.03.2021

Kurs-Nr. 21-004

Kursgebühr: € 75,- (beinhaltet den Vorkurs)

Anfahrt: mit Privat-PKW

Ausbilder: Christoph Maier, Michael Krigar
und Dominique Gasser



Alpine Ausbildung

Samstag 05.06.2021



~~Aufbaukurs, Standplatzbau und Sicherungstechnik bei Mehrseillängen~~

Ausbildungsinhalte: Verschiedene Standplatzkonstruktionen und die Entscheidungsgrundlagen hierfür.

Sicherungsmethoden bei Mehrseillängen, Verwendung von mobilen Sicherungsgeräten

Zielgruppe: Aufbaukurs für Hallenkletterer, Dauer-Nachsteiger oder auch eingerostete Alpinisten, die ihr Wissen auffrischen oder erweitern wollen. Die Ausbildungsinhalte werden mit wenig Theorie und viel Praxis vermittelt.

Beginn: 13:00 Uhr

Stützpunkt: Ebinger Haus, Donautal

Tourenart: Ausbildung: leicht

Kondition: gering

Ausrüstung: für Felsklettern, Details werden vor Kursbeginn per E-Mail versandt.

Teilnehmerzahl: max. 15

Vorbesprechung: per E-Mail nach Anmeldung

Anmeldung bis: 28.05.2021

Kursgebühr: € 10,-

Anfahrt: mit Privat-PKW

Ausbilder: Fabian Stauss

Kurs-Nr. 21-005



Freitag 02.07 bis

Sonntag 04.07.2021

~~Hochtouren, Eiskurs~~

Ausbildungsinhalte: Grundlagen Firn und Eis, Gehen mit Steigeisen, Aufbau von Gletscher-Seilschaften, Spaltenbergung, Planung von Touren in weglosem Gelände, Sicherungsmethoden im Eis, Orientierung

Gebiet: Kaunertal

Stützpunkt: Rauhekopfhütte (2.731 m)

Tourenart: Ausbildung: leicht

Kondition: mittel

Ausrüstung: für Hochtouren, Details per E-Mail

Teilnehmerzahl: max. 15

Vorbesprechung: 29.06.2021, 19:00 Bürgerturm Ebingen, Teilnahme obligatorisch

Anmeldung bis: 18.06.2021


Kursgebühr: € 75,-

Anfahrt: mit Privat-PKW

Treffpunkt: 02. Juli 4:00 Uhr, Ebingen, Berliner Str. gegenüber ARAL-Tankstelle

Ausbilder: Fabian Stauss, Dominique Gasser, Jochen Dannecker

Kurs-Nr. 21-006



Voraussetzung für Teilnahme: Alpiner Grundkurs oder vergleichbare Erfahrung.

Ausbildung Mountainbike

Samstag 27.03.2021

MTB Fahrtechnik Level I

Ausbildungsinhalte:

Cockpiteinstellung, Bikecheck, Grundposition, Kurventechnik, richtig Bremsen, Gleichgewicht, steil bergauf und bergab fahren, Anfahren am Berg, Räder entlasten, Überwinden von kleineren Hindernissen.
Üben auf ebenem bis leicht geneigtem Untergrund, zum Abschluss kleine Tour (ca. 1-2 Stunden)

Beginn: 9:00 Uhr, Ende gegen 17:00 Uhr

Kursort: Albstadt oder nähere Umgebung

Tourenart: Ausbildung: leicht,

Kondition: gering

Ausrüstung: Mountainbike **(Kein E-Bike)**

Teilnehmerzahl: max. 10

Vorbesprechung: telefonisch oder per email

Anmeldung bis: 13.03.2021

Kursgebühr: € 10,-

Anfahrt: mit Privat-PKW

Ausbilder: Lucas und Claus Conzelmann

Kurs-Nr. 21-007



Samstag 17.04.2021

MTB Fahrtechnik Level II

Ausbildungsinhalte:

Vertiefung der Grundlagen aus dem Kurs Fahrtechnik Level I, schnelle Kurven, Spitzkehren bergauf und bergab, Überwinden von größeren Hindernissen, Üben auf ebenem bis leicht geneigtem Untergrund.
Vertiefung auf Trailpassagen,

Voraussetzung: Fahrtechnik Level I oder Teilnahme an entsprechenden Einsteigerkursen

Beginn: 9:00 Uhr, Ende gegen 17:00 Uhr

Kursort: Albstadt oder nähere Umgebung

Tourenart: Ausbildung: mittel,

Kondition: gering

Ausrüstung: Mountainbike **(Kein E-Bike)**

Teilnehmerzahl: max. 10

Vorbesprechung: telefonisch oder per email

Anmeldung bis: 03.04.2021

Kursgebühr: € 10,-

Anfahrt: mit Privat-PKW

Ausbilder: Lucas und Claus Conzelmann

Kurs-Nr. 21-008



Ausbildung Mountainbike

Sonntag 18.04.2021



MTB Fahrtechnik Level III

Ausbildungsinhalte:

Spitzkehren intensiv, Lernen der Technik "Hinterrad versetzen", Üben auf ebenem bis leicht geneigtem Untergrund, Vertiefung dann auf Trailpassagen.

Voraussetzung: Fahrtechnik Level II oder Teilnahme an vergleichbaren Fortgeschrittenen-Kursen.

Beginn: 12:00 Uhr, Ende gegen 17:00 Uhr

Kursort: Albstadt oder nähere Umgebung

Tourenart: Ausbildung: mittel

Kondition: gering

Ausrüstung: Mountainbike (**Kein E-Bike**)

Teilnehmerzahl: max. 8

Vorbesprechung: telefonisch oder per email

Anmeldung bis: 03.04.2021

Kursgebühr: € 10,-

Anfahrt: mit Privat-PKW

Ausbilder: Lucas und Claus Conzelmann

Kurs-Nr. 21-009



techn. Schwierigkeit
Kondition



Sportkletter-Ausbildung

Im Kletterzentrum K5 in Rottweil

Ausbilder: Dietmar Hirt, Christine Schmidt, Martin Schalow

~~Sportklettern~~ Grundkurs Toprope

Lernziele: Selbständiges Klettern und Sichern im Toprope

Inhalte: Knotenkunde, Materialkunde, Richtiges Anseilen
Partnercheck, Sicherungstechnik Toprope, Ablassen
des Partners, Sturzsicherung, Grundlagen Klettertechnik

Voraussetzungen: keine

Mindestalter: 12 Jahre

Leistung: Kursdauer 8 bzw. 9 Stunden insgesamt,
Abendkurse: 3 Abende à 3 Stunden
Wochenendkurse: 2 Nachmittage à 4 Stunden
Schulungsunterlagen
Kletterschein Toprope (bei bestandener Prüfung)
Halleneintritt und Leihhausrüstung (Klettergurt und
Sicherungsgerät)

Ausbilder: DAV Ausbildungsteam

Kosten: DAV-Mitglieder 85,- €, Nichtmitglieder 100,- €

Kursort: Kletterzentrum K5 in Rottweil

Kurstermine: Siehe „Termine“ Seite 22

Anmeldung: bis 1 Woche vor Kursbeginn mit folgenden Angaben
Name, Adresse, Geburtstag, DAV-Mitglied ja/nein
Telefon, E-Mail

bei: kletterkurse-dav@gmx.de

Zur Bildung von Fahrgemeinschaften ist es erforderlich, Adresse und Telefon-Nummern an die anderen Teilnehmer weiterzugeben. Mit der Anmeldung wird dieser Vorgehensweise zugestimmt.

Bitte beachten:

Sportklettern ist auch bei guter Ausbildung eine Risikosportart.

Mit der Kletterausbildung versucht der DAV dieses Risiko zu minimieren. Deshalb erfolgt die Ausbildung ausschließlich durch fachkundige und ausgebildete Trainer. Trotzdem können sportartbedingte Verletzungen nie ausgeschlossen werden. Haftungsansprüche können deshalb aus dem Ausbildungsangebot nicht abgeleitet werden.

~~Sportklettern~~ Aufbaukurs Vorstieg

Lernziele: Selbständiges Klettern und Sichern im Vorstieg

Inhalte: Materialkunde, Knotenkunde, Partnercheck, Einhängen der Zwischensicherungen (Clippen), Verhalten an der Umlenkung, Sicherungstechnik im Vorstieg, Klettern im Vorstieg, Sturzsicherung, Klettertechnik verbessern.

Voraussetzungen: Kletterschein Toprope oder vergleichbare Kenntnisse

Mindestalter: 14 Jahre

Leistung: Kursdauer 8 bzw. 9 Stunden insgesamt,
Abendkurse: 3 Abende
Wochenendkurse: Samstag und Sonntag
Halleneintritt, Schulungsunterlagen
Kletterschein Vorstieg (bei bestandener Prüfung)
Leihhausrüstung (Klettergurt und Sicherungsgerät)

Ausbilder: DAV Ausbilderteam

Kosten: DAV-Mitglieder 85,- €, Nichtmitglieder 100,- €, Jugendliche unter 16 Jahren 75,- €

Kursort: Kletterzentrum K5 in Rottweil

Kurstermine: Siehe „Termine“ Seite 22

Anmeldung: bis 1 Woche vor Kursbeginn (siehe Grundkurs)
bei: kletterkurse-dav@gmx.de



Zur Bildung von Fahrgemeinschaften ist es erforderlich, Adresse und Telefon-Nummern an die anderen Teilnehmer weiterzugeben. Mit der Anmeldung wird dieser Vorgehensweise zugestimmt.

Sportkletterkurs

~~„Von der Halle an den Fels“~~

Lernziele: Selbständiges Klettern und Sichern von Sportkletterrouten im Fels

Inhalte: Einrichten und Abbauen von Toproperouten, Klettern im Toprope und im Vorstieg, Abseilen
Verhalten und Kletterregeln am Fels:

„Draußen ist anders“

Naturverträgliches Klettern. Klettern von einfachen Sportkletterrouten und gegebenenfalls einer Mehrseillängenroute.

Voraussetzungen: Kletterschein Vorstieg oder vergleichbare Kenntnisse, Klettern im Vorstieg im 5. Grad in der Halle, mittlere Kondition, DAV-Mitgliedschaft

Mindestalter: 16 Jahre

Leistung: 2,5 Kurstage im Donautal mit Übernachtung im Ebinger Haus (ohne Verpflegung).

Ausbilder: DAV Ausbilderteam

Kosten: 85,- €

Kursorte: Ebinger Haus im Donautal (Selbstversorgerhütte)

Kurstermine: Siehe „Termine“ Seite 22

Anmeldung: bis 4 Woche vor Kursbeginn (siehe Grundkurs)
bei: kletterkurse-dav@gmx.de

~~Sportkletterkurs~~ ~~Sicherungs-Update für Kletterer und~~ ~~Bergsteiger~~

Inhalte: Bedienung aktueller Sicherungsgeräte
Bodennah sichern und klettern
Update Sturzsicherung

Leistung: 1 Kursabend mit 3 Stunden, Beginn 18:30 Uhr

Voraussetzungen: Beherrschen der Inhalte des Kletterscheins „Vorstieg“

Mindestalter: 16 Jahre

Kosten: DAV-Mitglieder: Nur Halleneintritt
Nicht-Mitglieder: 15,- € plus Halleneintritt

Kursorte: Kletterzentrum K5 in Rottweil

Ausbilder: DAV Ausbilderteam

Kurstermine: stehen bei Redaktionsschluss noch nicht fest, sie werden auf der Homepage der Sektion www.alpenverein-ebingen.de bekanntgegeben

Anmeldung: bis 1 Woche vor Kursbeginn
bei: kletterkurse-dav@gmx.de

Sportkletterkurse Termine

~~Sportkletterkurse Toprope-Abendkurse~~

jeweils Montag	18./25.01. und 01.02. 2021	21-T01A
jeweils Montag	15./22./29.03. 2021	21-T02A
jeweils Montag	21./28.06. und 05.07. 2021	21-T03A
jeweils Montag	04./11./18.10. 2021	21-T04A
Beginn: jeweils 18:30		

~~Sportkletterkurse Toprope-Wochenendkurse~~

Samstag / Sonntag	09./10.01. 2021	21-T01W
Samstag / Sonntag	27./28.02. 2021	21-T02W
Samstag / Sonntag	17./18.04. 2021	21-T03W
Samstag / Sonntag	29./30.05. 2021	21-T04W
Samstag / Sonntag	09./10.10. 2021	21-T05W
Samstag / Sonntag	23./24.10. 2021	21-T06W
Beginn: jeweils 15:00		

~~Sportkletterkurse Vorstieg-Abendkurse~~

jeweils Montag	22.02. und 01./08.03. 2021	21-V01A
jeweils Montag	12./19./26.04. 2021	21-V02A
jeweils Montag	12./19./26.07. 2021	21-V03A
jeweils Montag	08./15./22.11. 2021	21-V04A
Beginn: jeweils 18:30		

~~Sportkletterkurse Vorstieg-Wochenendkurse~~

Samstag / Sonntag	23./24.01. 2021	21-V01W
Samstag / Sonntag	13./14.03. 2021	21-V02W
Samstag / Sonntag	12./13.06. 2021	21-V03W
Samstag / Sonntag	13./14.11. 2021	21-V04W
Beginn: jeweils 15:00		

~~Sportkletterkurse „Von der Halle an den Fels“~~

Freitag / Sa / So	07. bis 09.05. 2021	21-VHF01
Freitag / Sa / So	11. bis 13.06. 2021	21-VHF02
Freitag / Sa / So	09. bis 11.07. 2021	21-VHF03
Beginn: 18:00 im Ebinger Haus, Ende Sonntag gegen 16:00		

Touren

Vorwort und Konditionsbewertung

Liebe Interessenten an unseren Sektionstouren,

Ihr werdet bemerkt haben, dass bei der diesjährigen Ausgabe der „Gipfelziele“ die Anforderungen an die Tourenteilnehmer vor den Touren stehen. Das hat einen aktuellen Grund: Immer wieder melden sich Mitglieder zu Touren an, denen sie konditionell und/oder technisch nicht gewachsen sind. Bitte nehmt euch die Zeit, zu prüfen, ob ihr die Anforderungen wirklich erfüllt, und ob ihr derzeit wirklich ausreichend trainiert seid.

Meldet euch ohne Aufforderung beim Tourenleiter, wenn ihr Grunderkrankungen wie z.B. Bluthochdruck, Zuckerkrankheit oder Schwindelzustände habt, und wenn ihr regelmäßig Medikamente einnehmt, die bei großen Belastungen Probleme machen könnten. Eine Sektionstour ist der denkbar schlechteste Zeitpunkt, das auszuprobieren.





Denkt daran, ihr seid in der Gruppe unterwegs, und ihr gefährdet die gesamte Unternehmung, wenn ihr euch überschätzt. Der Tourenleiter kann euch nicht zurücklassen oder alleine absteigen lassen, wenn ihr Probleme habt.

Die Teilnahme an den Tourenvorbesprechungen ist obligatorisch. Der Tourenleiter hat das Recht, angemeldete Teilnehmer, die bei der Vorbesprechung fehlen, von der Tour auszuschließen (Organisationsbeitrag und Anzahlungen werden dann einbehalten, wie bei einer kurzfristigen Stornierung).





Wir müssen auf diese Punkte hinweisen, obwohl sie nur ganz wenige betreffen. - Im Vordergrund soll aber für uns die Freude auf und an den gemeinsamen Touren stehen. Unsere Tourenleiter haben wieder vielseitige und interessante Touren in unser Tourenprogramm eingebracht, und wir hoffen, dass für jeden von euch etwas dabei ist.

Euer Tourenreferat





Michael Rigar und Hans-Eberhard Streich

Konditionsbewertung				
	gering 	mittel 	groß 	sehr groß 
Anforderungen	bis 800 Hm, bis 5 Stunden Gesamtgehzeit	800 - 1200 Hm, bis 7 Stunden Gesamtgehzeit	1200 - 1600 Hm, bis 10 Stunden Gesamtgehzeit	über 1600 Hm, über 10 Stunden Gesamtgehzeit
notwendige Ausdauer	Allgemeine Sportlichkeit und Ausdauer für bis zu 4-stündigen Aufstiegen mit bis zu 800 Hm sowie damit verbundene Abstiege und Abfahrten.	Ausdauer für bis zu 6-stündigen Aufstiegen mit bis zu 1200 Hm sowie die damit verbundenen Abstiege bzw. Abfahrten.	Ausdauer für bis zu 8-stündigen Aufstiegen mit bis zu 1600 Hm sowie die damit verbundenen Abstiege bzw. Abfahrten.	Ausdauer für über 8-stündige Aufstiege mit mehr als 600 Hm sowie damit verbundene sehr lange Abstiege bzw. Abfahrten
Bitte beachten Sie, dass diese Anforderungen an Ihre Kondition entsprechend steigen, wenn die Tour in große Höhen von z.B. mehr als 4.000 m führt.				

Schwierigkeitsbewertung (Wintertouren)

Schneeschuhtouren				
	leicht	mittel schwer	schwer	sehr schwer
				
Technische Anforderung	Auch für Teilnehmer, die zum ersten Mal mit Schneeschuhen unterwegs sind. Keine Passagen über 25°.	Längere Steilpassagen bis ca. 30°. Überwiegend offene Hänge.	Längere Steilpassagen bis ca. 35°. Vergletschertes Hochgebirge	
Notwendige Fähigkeiten	Handhabung von LVS-Gerät, Sonde und Lawinenschaufel	Zusätzlich Erfahrung im Schneeschuhgehen. Für Gipfelaufstieg Trittsicherheit und Schwindelfreiheit, sicherer Umgang mit Pickel und Steigeisen, Anseilen am Gletscher, Kenntnisse zur Spaltenbergung.	Zusätzlich Wie bei Schneeschuhtour mittelschwer.	
Beispiele	Almwanderungen	Kuhscheibe, Similaun	Großvenediger, Clariden Äbeni Flue, Strahlhorn	


Schwierigkeitsbewertung (Wintertouren)

Ski- und Skihochtouren				
	leicht 	mittel schwer 	schwer 	sehr schwer 
Technische Anforderung	Geneigtes Gelände bis ca. 25°, kurze Einzelpassagen bis ca. 30°, hügelig, glatter Untergrund.	Längere Steilpassagen bis ca. 35°, überwiegend offene Hänge	Kurze Steilpassagen bis maximal 40°	Steilpassagen über 40°
Notwendige Fähigkeiten	Sicheres Aufsteigen mit Fellen, zügiges Abfahren im unpräparierten Schnee in allen Schneelagen, auch mit Rucksack. Handhabung von LVS-Gerät, Sonde und Lawinenschaufel.	Zusätzlich Sichere Skitechnik in Aufstieg und Abfahrt, auch bei Steilpassagen und widrigen Schneebedingungen, gute Spitzkehrentechnik. Für Gipfelaufstieg Trittsicherheit und Schwindelfreiheit. Anseilen am Gletscher, Spaltenbergung	Zusätzlich Sehr gute Skitechnik in Aufstieg und Abfahrt. Engstellen und felsdurchsetzte Passagen können die Tour erschweren. Aufsteigen und Abfahren in Seilschaft in spaltenreichem Gelände. Sichere Handhabung von Steigeisen und Pickel für den Gipfelaufstieg. Fels oder kombiniertes Gelände bis Schwierigkeitsgrad II. Trittsicherheit und Schwindelfreiheit.	Zusätzlich Alpinistisch sehr anspruchsvolle Touren in technischer und psychischer Hinsicht.
Beispiele	Riedberger Horn	Zischgeles, Pleisenspitze, Wildspitze, Piz Buin	Alpspitze, Weißkugel, Piz Palü, Ostg. Piz Kesch, Tödi	Mont Blanc, Grand Combin, Finsteraarhorn, Piz Bernina


Wintertouren

Tourenreferenten: Dr. Hans Eberhard Streich
Michael Krigar


Samstag 16.01. bis ~~Skitour für Anfänger Rohnehöhe (1.641 m)~~
Sonntag 17.01.2021 Vertiefung LVS-Suche, Umgang mit Sonde

Gebiet: Allgäu
Talort: Steibis
Stützpunkt: Falkenhütte (1.500 m)
Tourenart: Führungstour, max. 8 Teilnehmer
Tour: Skitour: leicht Kondition: gering
Ausrüstung: Skitour
Anmeldung bis: 09.01.2021 **Tour-Nr. 21-010**
Gebühr: € 20,- 
Vorbesprechung: 14.01.2021 19:00, Intermezzo Ebingen
Anfahrt: mit Privat PKW
Treffpunkt: 16.01.2021 5:45, Ebingen, Berliner Str.
Tourenführer: Andreas Thiel

Samstag 23.01.2021 ~~Skitour zur Matona~~
Matona (1.998 m)
Aufstieg ca. 800 Hm

Gebiet: Bregenzer Wald
Talort: Laterns
Tourenart: Gemeinschaftstour, max. 6 Teilnehmer
Tour: Skitour: mittel Kondition: mittel
Ausrüstung: Skitour
Anmeldung bis: 10.01.2021 **Tour-Nr. 21-011**
Gebühr: € 10,- 
Vorbesprechung: 21.01.2021 19:30 Bürgerturm Ebingen
Anfahrt: mit Privat PKW
Treffpunkt: 23.01.2021 5:30, Ebingen, Berliner Str.
Tourenführer: Frank Mayer, Michael Maier

Samstag 23.01.2021 ~~Skitour zum Rangiswanger Horn (1.615 m)~~
Auch für Anfänger geeignet

Gebiet: Allgäu
Talort: Gunzesried
Tourenart: Führungstour, max. 7 Teilnehmer
Tour: Skitour: leicht Kondition: gering
Ausrüstung: Skitour
Anmeldung bis: 15.01.2021 **Tour-Nr. 21-012**
Gebühr: € 10,- 
Vorbesprechung: 21.01.2021 19:00, Intermezzo Ebingen
Anfahrt: mit Privat PKW
Treffpunkt: 23.01.2021 5:45, Ebingen, Berliner Str.
Tourenführer: Andreas Thiel

Samstag 30.01.2021

~~**Skitour für Einsteiger**~~

Paschianichöpf (2.520 m)

Gebiet: Montafon

Talort: Gargellen

Tourenart: Führungstour, max. 5 Teilnehmer

Tour: Skitour: leicht

Kondition: mittel

Ausrüstung: Skitour

Anmeldung bis: 10.01.2021

Gebühr: € 10,-

Vorbesprechung: 28.01.2021 19:00 Intermezzo Ebingen

Anfahrt: mit Privat PKW

Treffpunkt: 30.01.2021 5:45, Ebingen, Berliner Str.

Tourenführer: Oliver Friedrich

Tour-Nr. 21-013

techn. Schwierigkeit

Kondition



Freitag 05.02. bis

Sonntag 07.02.2021

~~**Leichte Skitouren in der Schweiz**~~

Hüenerchopf (2.171 m), Steingässler (2.249 m)
oder Garmil (2003 m)

Gebiet: Sarganser Land, Schweiz

Talort: Vermol

Tourenart: Gemeinschaftstour, max. 10 Teilnehmer

Tour: Skitour: leicht

Kondition: mittel

Unterkunft: Selbstversorgerhütte

Ausrüstung: Skitour

Anmeldung bis: 30.01.2021

Gebühr: € 30,-

Vorbesprechung: wird nach Anmeldung festgelegt

Anfahrt: mit Privat PKW

Treffpunkt: 05. Febr. in Schömburg

Tourenführer: Roland Schwenk

Tour-Nr. 21-014

techn. Schwierigkeit

Kondition



Samstag 13.02.2021

~~**Skitour zum Einshorn (2.538 m)**~~

Gebiet: Graubünden, Schweiz

Talort: Mathon

Tourenart: Führungstour, max. 7 Teilnehmer

Tour: Skitour: mittel schwer

Kondition: mittel

Ausrüstung: Skitour

Anmeldung bis: 05.02.2021

Gebühr: € 10,-

Vorbesprechung: 11.02.2021 19:00 Intermezzo Ebingen

Anfahrt: mit Privat PKW

Treffpunkt: 13.02.2021 5:15, Ebingen, Berliner Str.

Tourenführer: Andreas Thiel

Tour-Nr. 21-015

techn. Schwierigkeit

Kondition



Wintertouren

Samstag 20.02.2021

~~**Skitour zur Bettlerspitze (2.272 m)**~~


Gebiet: Großes Walsertal
Talort: Bad Rothenbrunnen
Tourenart: Gemeinschaftstour, max. 5 Teilnehmer
Tour: Skitour: mittel schwer Kondition: groß
Ausrüstung: Skitour
Anmeldung bis: 17.02.2021 **Tour-Nr. 21-016**
Gebühr: € 10,-
Vorbesprechung: 18.02.2021 19:00 Intermezzo Ebingen
Anfahrt: mit Privat PKW
Treffpunkt: 20.02.2021 5:45 Ebingen, Berliner Str.
Tourenführer: **Oliver Friedrich**



**Freitag 26.02. bis
Sonntag 28.02.2021**

~~**Skitouren am Silvrettasee**~~

Schneeglocke (3.223 m, 1.237 Hm)
Sonntagsspitze (2.882 m, 896 Hm)
Talabfahrt ca. 2.000 Hm
weitere Gipfel je nach Schnee- und Lawinenlage
Gebiet: Silvretta
Talort: Partenen
Stützpunkt: Madlerer Haus (1.986 m), Auffahrt mit Seilbahn
Tourenart: Führungstour, max. 6 Teilnehmer
Tour: Skitour: mittel schwer Kondition: groß
Ausrüstung: Skitour
Anmeldung bis: 19.02.2021 **Tour-Nr. 21-017**
Gebühr: € 30,-
Vorbesprechung: 23.02.2021 20:00 Bürgerturm Ebingen
Anfahrt: mit Privat PKW
Treffpunkt: wird bei der Vorbesprechung festgelegt
Tourenführer: **Rainer Schairer und Michael Maier**



Wintertouren

Freitag 26.02. bis
Sonntag 28.02.2021

Gebiet:
Talort:
Stützpunkt:
Tourenart:
Tour:
Ausrüstung:
Anmeldung bis:
Gebühr:
Vorbesprechung:
Anfahrt:
Treffpunkt:

Tourenführer:

~~Skitour im Vollmond mit Sonnenaufgang~~

Gipfelziele im Bereich der Hütte
Allgäu / Schwarzwassertal
Juf (2.056 m)
Gasthaus Alpenrose
Gemeinschaftstour, max. 10 Teilnehmer
Skitour: leicht
Kondition: mittel
Skitour
05.02.2021
€ 30,-
23.02.2021 19:00 Intermezzo Ebingen
mit Privat PKW
26.02.2021 10:00 Ebingen, Berliner Str.

Tour-Nr. 21-018



Andreas Thiel und Roland Schwenk

Donnerstag 18.03. bis
Sonntag 21.03.2021

Gebiet:
Talort:
Stützpunkt:
Tourenart:
Tour:
Ausrüstung:
Anmeldung bis:
Gebühr:
Vorbesprechung:
Anfahrt:
Treffpunkt:

Tourenführer:

~~Skitour am Reschenpass~~

Reschen / Sesvenna-Gruppe
Rojen (1.900 m)
Berggasthof in Rojen
Gemeinschaftstour, max. 10 Teilnehmer
Skitour: mittelschwer
Kondition: mittel
Skitour
25.02.2021
€ 40,-
16.03.2021 19:00 Intermezzo Ebingen
mit Privat PKW
18.03.2021 5:30 Ebingen, Berliner Str.

Tour-Nr. 21-019



Andreas Thiel und Oliver Friedrich

Freitag 26.03. bis
Sonntag 28.03.2021

Gebiet:
Talort:
Stützpunkt:
Tourenart:
Tour:
Ausrüstung:
Anmeldung bis:
Gebühr:
Vorbesprechung:
Anfahrt:
Treffpunkt:

Tourenführer:

~~Skitour um die Camona da Medel~~

Bündner Oberland
Curaglia (1.334 m)
Camona da Medel (2.524 m)
Gemeinschaftstour, max. 6 Teilnehmer
Skitour: schwer
Kondition: groß
Skitour
09.02.2021
€ 30,-
wird nach Anmeldung festgelegt
mit Privat PKW
wird bei der Vorbesprechung bestimmt

Tour-Nr. 21-020



Michael Maier und Frank Mayer


**Donnerstag 08.04. bis
Sonntag 11.04.2021**

Gebiet:
Talort:
Stützpunkt:
Tourenart:
Tour:
Ausrüstung:
Anmeldung bis:
Gebühr:
Vorbesprechung:
Anfahrt:
Treffpunkt:
Tourenführer:

~~Skitour im Sellrain~~

Lampenspitze (2.875 m), Zischgeles (3.004 m)
Sellrain
Praxmar (1.700 m)
Berggasthof
Gemeinschaftstour, max. 10 Teilnehmer
Skitour: schwer
Kondition: groß
Skitour
10.03.2021
€ 40,-
06.04.2021 19:00, Intermezzo Ebingen
mit Privat PKW
08.04.2021 6:00 Ebingen, Berliner Str.
Andreas Thiel und Roland Schwenk

Tour-Nr. 21-021



**Samstag 10.04. bis
Montag 12.04.2021**

Gebiet:
Talort:
Stützpunkt:
Tourenart:
Tour:
Ausrüstung:
Anmeldung bis:
Gebühr:
Vorbesprechung:
Anfahrt:
Treffpunkt:
Tourenführer:

~~Skitouren um die Amberger Hütte~~

Kuhscheibe (3189 m), Schrankarkopf (3308 m)
Stubaier Alpen
Neustift im Stubaital
Amberger Hütte (2.135 m)
Gemeinschaftstour, max. 6 Teilnehmer
Skitour: mittelschwer
Kondition: groß
Skitour
07.03.2021
€ 30,-
08.04.2021, Ort wird noch festgelegt
mit Privat PKW
10.04.2021, 6:00 Ebingen, Berliner Str.
Oliver Friedrich und Klaus-Peter Kimpel

Tour-Nr. 21-022



**Mittwoch 28.04. bis
Sonntag 02.05.2021**

Gebiet:
Talort:
Stützpunkt:
Tourenart:
Tour:
Ausrüstung:
Anmeldung bis:
Gebühr:
Vorbesprechung:
Anfahrt:
Treffpunkt:
Tourenführer:





~~Skihohtour im Wallis~~

Breithorn (4.164 m), Ludwigshöhe 4.341 m)
abhängig von den herrschenden Verhältnissen
Walliser Alpen
Zermatt (1.605 m)
Pension in Zermatt, Monte-Rosa-Hütte, Gnifetti-Hütte
Gemeinschaftstour, max. 8 Teilnehmer
Skitour: schwer
Kondition: groß
Skitour
28.02.2021
€ 50,-
wird noch festgelegt
mit Privat PKW
wird noch festgelegt
Roland Schwenk und Klaus-Peter Kimpel





Tour-Nr. 21-023



Schwierigkeitsbewertung (Sommertouren)

Bergwanderungen und Bergtouren				
	leicht 	mittel schwer 	schwer 	sehr schwer 
Technische Anforderungen	Breite und schmale Wege, die steil auf- und abwärts führen können, aber in der Regel keine absturzgefährlichen Passagen enthalten.	Schmale Wege, oft steil und mit absturzgefährlichen Passagen. Kurze wegelose Abschnitte, kurze drahtseilgesicherte Passagen und kurze, einfache Kletterstellen, die den Gebrauch der Hände erfordern.	Schmale, steil angelegte Wege mit Absturzgefahr. Es kommen gehäuft versicherte Gehpassagen und/oder einfache Kletterstellen vor, die den Gebrauch der Hände erfordern.	
Notwendige Fähigkeiten	Gehen auf markierten Wegen und Steigen im Gebirge	Zusätzlich: Sicheres Gehen auf schmalen Trittpfaden und in weglosem Gelände. Trittsicherheit und Schwindelfreiheit	Zusätzlich: Sicheres seilfreies Steigen und Klettern in kurzen Felspassagen. Bergerfahrung notwendig.	
Beispiele			Wettersteinspitze Zugspitze über Reintal Hochkönig über Birgkar	

Schwierigkeitsbewertung (Sommertouren)

Gletscher- Eis- und Hochtouren				
	leicht	mittel schwer	schwer	sehr schwer
				
Technische Anforderungen	Firnpassagen bis ca. 35° eventuell kurze Kletterpassagen bis max. Schwierigkeitsgrad I UIAA.	Eispassagen bis ca. 40°, kurze kombinierte Passagen bis max. Schwierigkeitsgrad II UIAA.	Eispassagen bis ca. 45°, längere kombinierte und exponierte Passagen bis max. Schwierigkeitsgrad III UIAA.	Längere Eispassagen über 45°, längere kombinierte und exponierte Passagen über Schwierigkeitsgrad III UIAA.
Notwendige Fähigkeiten	Erfahrung im Begehen von Firnfeldern. Umgang mit Eispickel und Steigeisen. Anseilen am Gletscher.	Zusätzlich Begehen von spaltenreichen Gletschern und Eisbrüchen, sehr sicheres Beherrschen der Steigeisentechnik im Eis, gutes Klettervermögen in Fels und Eis	Zusätzlich Begehen von sehr spaltenreichen Gletschern und Eisbrüchen. Sehr sicheres Beherrschen der Steigeisen- und Sicherungstechnik im Eis, gutes Klettervermögen in Fels und Eis.	Zusätzlich Begehen von spaltenreichsten Gletschern und Eisbrüchen, absolutes Beherrschen der Sicherungs- und Steigeisentechnik im Eis, sehr gutes Klettervermögen in Fels und Eis.
Beispiele	Similaun, Großvenediger, Hochkönig	Gr. Möseler, Wildspitze, Weißkugel, Zuckerhütli, Balmhorn, Normalroute	Großglockner Normalweg, Piz Palü Ostgipfel, Piz Buin	Mont Blanc Überschreitung, Grand Combin, Biz Bernina Biancograt, Piz Palü Überschreitung.

Schwierigkeitsbewertung (Sommertouren)

Klettersteigtouren				
	leicht	mittel schwer	schwer	sehr schwer
				
Technische Anforderung	Nur stellenweise ausgesetzte Passagen, Drahtseile helfen gegen das Gefühl der Exponiertheit, werden aber noch nicht zur Fortbewegung benötigt. Klammern oder Leitern können kurze trittlose Passagen erleichtern.	Mäßig steiles bis steiles Felsgelände, überwiegend gesichert durch Drahtseile, Klammern oder Leitern können über längere Passagen den Anstieg erleichtern.	Steiles bis sehr steiles Felsgelände, teilweise senkrechte Wandpartien und exponiertes Gelände. Drahtseile werden überwiegend zur Fortbewegung benötigt. Künstliche Tritthilfen finden sich nur noch gelegentlich. Ungesicherte Passagen im I. bis II. Schwierigkeitsgrad möglich.	Sehr steiler und senkrechter, trittarmer Fels. Teilweise extrem exponiert. Überwiegend ohne künstliche Tritthilfen. Die schwierigsten Stellen erfordern sehr viel Armkraft oder gutes Klettervermögen. Evtl. sind Reibungskletterschuhe von Vorteil.
Notwendige Fähigkeiten	Trittsicherheit und Schwindelfreiheit, Gebrauch der Klettersteigausrüstung, sicheres Steigen und Klettern.	Zusätzlich Etwas Armkraft und körperliche Gewandtheit, unbedingte Schwindelfreiheit.	Zusätzlich Gute Armkraft, Ausdauer und Klettervermögen	Zusätzlich Sehr gute Armkraft, hohe Ausdauer für sehr schwieriges Gelände. Gutes Klettervermögen und Erfahrung im Sportklettbereich.
Beispiele	Hindelanger Klettersteig, Heilbronner Weg Mittenwalder Höhenweg	Alpspitz-Ferrata, Mindelheimer Klettersteig, Zugspitze durchs Höllental	Innsbrucker Klettersteig	Vorderer Tajakopf, Dachstein Südwandsteig, Martinswand

Freitag 11.06. bis
Sonntag 13.06.2021



Sportklettern im Ötztal

Das Ötztal bietet sehr gut abgesicherte Routen in allen Schwierigkeitsgraden an Felsen herausragender Qualität aus Granit oder Gneis und meist kurzem Zustieg. Wem es im Klettergebiet gelegentlich an der Vorstiegsmentalität mangelt kommt hier voll auf seine Kosten, um diese zu trainieren und entspannt eine Route nach der anderen zu klettern. Die Ausfahrt ist für jüngere und ältere, sowie für Anfänger und erfahrene Kletterer gleichermaßen geeignet. Wir wollen gemeinsam Zeit am Fels verbringen und uns gegenseitig motivieren.

Anforderungen:

zuverlässiges Sichern und Klettern (Vorstieg) am Fels entsprechend der Ausbildungsinhalte des Sportkletterkurses „Von der Halle an den Fels“ Ötztal

Gebiet:

Huben (1.204 m)

Talort:

Stützpunkt:

Ötztaler Naturcamping

Tourenart:

Gemeinschaftstour, max. 8 Teilnehmer

Tour:

Klettertour: leicht

Kondition: gering

Ausrüstung:

Felsklettern

Anmeldung bis:

02.05.2021

Gebühr:

€ 30,-

Vorbesprechung:

wird nach Anmeldung bekannt gegeben

Anfahrt:

mit Privat PKW

Treffpunkt:

Wird bei der Vorbesprechung vereinbart

Tour-Nr. 21-024



Tourenführerin:

Nadine Conzelmann


**Freitag 25.06. bis
Sonntag 27.06.2021**

~~Hinterer Schwärze (3.624 m)~~
Hochtour / Eistour

Gebiet: Ötztaler Alpen
Talort: Vent
Stützpunkt: Martin Busch Hütte (2.501 m)
Tourenart: Gemeinschaftstour, max. 6 Teilnehmer
Tour: Hochtour / Eistour: mittelschwer **Kondition: groß**
Ausrüstung: Hochtour / Eistour
Anmeldung bis: 30.04.2021
Gebühr: € 30,-
Vorbesprechung: telefonisch oder per E-Mail
Anfahrt: mit Privat PKW
Treffpunkt: Wird nach der Anmeldung vereinbart

Tourenführer: Achim Haug, H.-Jürgen Wirsching

Tour-Nr. 21-025



**Mittwoch 30.06. bis
Sonntag 04.07.2021**

~~Grüneggorn (3.840 m)~~
~~Agazzishorn (3.946 m)~~
Hochtour / Eistour

Gebiet: Berner Oberland
Talort: Fiesch (1.049 m)
Stützpunkt: Konkordiahütte (2.850 m)
Finsteraarhornhütte (3.048 m)
Tourenart: Gemeinschaftstour, max. 3 Teilnehmer
Tour: Hochtour / Eistour: mittelschwer **Kondition: groß**
Ausrüstung: Hochtour / Eistour Details bei der Vorbesprechung
Anmeldung bis: 01.06.2021
Gebühr: € 50,-
Vorbesprechung: 28.06.2021
Anfahrt: mit Privat PKW
Treffpunkt: Wird nach der Anmeldung vereinbart

Tourenführer: Klaus-Peter Kimpel
Anmerkung: Sofern sich ein weiterer Tourenführer findet, können weitere 3 Interessenten teilnehmen

Tour-Nr. 21-026



**Samstag 03.07. bis
Sonntag 04.07.2021**

**Fluchthorn (3.398 m)
~~Dreiländerspitze (3.197 m)~~
Hochtour / Eistour**

Gebiet: Silvretta
Talort: Galtür (1.580 m)
Stützpunkt: Jamtalhütte (2.165 m), Auffahrt mit MTB zur Hütte
Tourenart: Gemeinschaftstour, max. 6 Teilnehmer
Tour: Hochtour / Eistour: mittelschwer Kondition: groß
Anforderungen: seilfreies Gehen im 1. und 2. Grad sowie mit Steigeisen in 45° steiler Rinne.
Ausrüstung: Hochtour / Eistour
Anmeldung bis: 15.06.2021
Gebühr: € 20,-
Vorgespräch: 29.06.2021 um 20.00 Uhr
im Bürgerturm Ebingen
mit Privat PKW
Anfahrt: Wird bei der Vorgespräch vereinbart
Treffpunkt: Rainer Schairer und Michael Maier
Tourenführer:

Tour-Nr. 21-027



**Samstag 03.07. bis
~~Sonntag 04.07.2021~~**

**~~Bergtour zur
Seßladespitze (2.906 m)~~**

Gebiet: Verwall
Talort: Kappl im Paznauntal (1.250 m)
Stützpunkt: Niederelbehütte (2.310 m)
Tourenart: Gemeinschaftstour, max. 10 Teilnehmer
Tour: Bergtour: mittelschwer Kondition: mittel
Ausrüstung: Bergwanderung
Anmeldung bis: 20.05.2021
Gebühr: € 20,-
Vorgespräch: 01.07.2021, 19.30 Uhr
im Bürgerturm Ebingen
mit Privat PKW
Anfahrt: 03.07.2021, 6.00 Uhr, Ebingen, Berliner Str.
Treffpunkt: Frank Mayer und Andreas Thiel
Tourenführer:

Tour-Nr. 21-028



**Freitag 16.07. bis
Sonntag 18.07.2021**

**Auf dem
Ortler Höhenweg**

Gebiet:	Ortler
Talort:	Sulden (1.861 m)
Stützpunkt:	Düsseldorfer Hütte (2.721 m) Schaubach Hütte (2.581 m)
Tourenart:	Gemeinschaftstour, max. 10 Teilnehmer
Tour:	Bergwanderung: mittelschwer Kondition: mittel
Ausrüstung:	Bergwanderung
Anmerkung:	Beim Aufstieg zum Schöntauerjoch (3.168 m) ist absolute Trittsicherheit erforderlich
Anmeldung bis:	02.07.2021
Gebühr:	€ 30,-
Vorbesprechung:	13.07.2021 um 19:00 Uhr Eiscafe Vivaldi Balingen mit Privat PKW
Anfahrt:	Wird bei der Vorbesprechung vereinbart
Treffpunkt:	
Tourenführer:	Andrea Jaudas und Judith Bertke

Tour-Nr. 21-029




**Freitag 23.07. bis
Sonntag 25.07.2021**

**Hochtour zum
Rimpfischhorn (4.198 m)**


Gebiet:	Wallis
Talort:	Täsch (1.450 m)
Stützpunkt:	Täschhütte (2.701 m)
Tourenart:	Führungstour, max. 6 Teilnehmer
Tour:	Bergtour: schwer Kondition: groß
Anforderungen:	Gipfelanstieg erfordert Klettern im 2. bis 3. Grad im Nachstieg sowie sicheres Gehen mit Steigeisen in 45° steilen Flanken, absolute Schwindelfreiheit! Aufstieg ca. 1.600 Hm, Abstieg ca. 2.100 Hm
Ausrüstung:	Hochtour / Eistour, Details per E-Mail
Anmeldung bis:	09.07.2021
Gebühr:	€ 30,-
Vorbesprechung:	20.07.2021, 19:00 Uhr im Bürgerturm Ebingen mit Privat PKW
Anfahrt:	
Treffpunkt:	23.07.2021, 07:00 in Ebingen, Berliner Str.
Tourenführer:	Fabian Stauss und Matthias Scheiff

Tour-Nr. 21-030




**Donnerstag 29.07. bis
Sonntag 01.08.2021**

Alpinwanderung um Zinal

Gebiet:	Wallis	
Talort:	Zinal (1.670 m)	
Stützpunkt:	Zinal (1670m) Cabane Arpitettaz (2786m) Cabane de Tracuit (3256m)	
Tourenart:	Gemeinschaftstour, max. 8 Teilnehmer	
Tour:	Bergwanderung: mittelschwer	Kondition: mittel
Ausrüstung:	Bergwanderung, event. Steigeisen erforderlich	
Anmeldung bis:	30.04.2021	Tour-Nr. 21-031
Gebühr:	€ 40,-	
Vorbesprechung:	26.07.2020, 18:30 Uhr, Brauhaus Ebingen	
Anfahrt:	mit Privat PKW	
Treffpunkt:	Wird bei der Vorbesprechung vereinbart	
Tourenführer:	Judith Bertke und Andrea Jaudas	

**Freitag 27.08. bis
Montag 30.08.2021**

Hochtour zur Jungfrau (4.158 m) über Rottalgrat Groß Fiescherhorn (4.049 m), Hinter Fiescherhorn (4.025 m)

Gebiet:	Berner Oberland	
Talort:	Stechelberg (910 m)	
Stützpunkt:	Rottalhütte (2.755 m), Mönchsjochhütte (3.657 m)	
Tourenart:	Gemeinschaftstour, max. 4 Teilnehmer	
Tour:	Bergtour: schwer	Kondition: sehr groß
Anforderungen:	seilfreies Gehen an 2er-Stellen, Nachsteigen in 3er-Stellen, sicheres Gehen mit Steigeisen auf Frontalzacken in 50° steilem Firn und Eis. Absolute Schwindelfreiheit. Gehzeiten über 10 Stunden bei über 1.600 Hm	
Ausrüstung:	Hochtour / Eistour, Details per E-Mail	Tour-Nr. 21-033
Anmeldung bis:	30.07.2021	
Gebühr:	€ 40,-	
Vorbesprechung:	24.08.2021, 19:00 Uhr im Bürgerturm Ebingen	
Anfahrt:	mit Privat PKW	
Treffpunkt:	27.08.2021, 5:00 Uhr, Ebingen, Berliner Str.	
Tourenführer:	Fabian Stauss und Matthias Scheifl	

**Freitag 27.08. bis
Montag 30.08.2021**

Alpines Klettern

~~im Urner Granit~~

Salbitschijen (2.985 m)
Gemsplanggenstock (2.755 m)

Gebiet: Göschener Tal
Talort: Göschenen (1.101 m)
Stützpunkt: Salbithütte (2.105 m)
Tourenart: Gemeinschaftstour, max. 6 Teilnehmer
Tour: Klettertour: mittelschwer Kondition: mittel
Anforderungen: Mehrseillängen-Klettern bis 5c
Ausrüstung: Klettertour
Anmeldung bis: 31.05.2021
Gebühr: € 40,-
Vorbesprechung: 24.08.2020, 19:00 Uhr,
Brauhaus Ebingen
Anfahrt: mit Privat PKW
Treffpunkt: Wird bei der Vorbesprechung vereinbart
Tourenführer: Hans-Jürgen Wirsching, Martin Schalow
und Erhard Ritter

Tour-Nr. 21-034



**Freitag 27.08. bis
Sonntag 29.08.2021**

Wilder Freiger (3.418 m)

Wilder Pfaff (3.458 m)

~~Zuckerhütli (3.507 m)~~

Rundtour mit Überschreitungen
Stubaier Alpen
Neustift im Stubaital (980 m)

Gebiet: Stubaier Alpen
Talort: Neustift im Stubaital (980 m)
Stützpunkt:
Tourenart: Gemeinschaftstour, max. 6 Teilnehmer
Tour: Hochtour / Eistour: schwer Kondition: groß
Ausrüstung: Hochtour / Eistour
Anmeldung bis: 06.08.2021
Gebühr: € 30,-
Vorbesprechung: wird nach Anmeldung mitgeteilt
Anfahrt: mit Privat PKW
Treffpunkt: Wird bei der Vorbesprechung
festgelegt
Tourenführer: Michael Maier und Rainer Schairer

Tour-Nr. 21-035



Freitag 03.09. bis
Sonntag 05.09.2021

Kombinierte Touren

~~im Susten-Gebiet~~

Trotzigplangstock (2.954 m)

Grassen (2.945 m)

Gebiet: Sustenpass

Talort: Chli Sustli (1.909 m)

Stützpunkt: Sustlihütte (2.257 m)

Tourenart: Führungstour, max. 4 Teilnehmer

Tour: Hochtour / Eistour: sehr schwer Kondition: groß

Anforderungen: sicheres Klettern im Nachstieg mit Bergschuhen im 3. Grad, mit Kletterschuhen im 4. Grad

Teilnahme am Eiskurs wird dringend empfohlen!

Ausrüstung: Hochtour / Felsklettern

Anmeldung bis: 06.08.2021

Gebühr: € 30,-

Vorbesprechung: 31.08.2021, 19:00 Uhr,

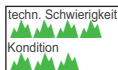
Bürgerturm Ebingen

Anfahrt: mit Privat PKW

Treffpunkt: Wird bei der Vorbesprechung vereinbart

Tourenführer: Michael Krigar und Christoph Maier

Tour-Nr. 21-036



Freitag 10.09. bis
Sonntag 12.09.2021

~~Karnischer Höhenweg~~

Von Sexten über den Karnischen Höhenweg zur Obstansersee-Hütte, Übernachtung, weiter über den Höhenweg, Passo Sivello und Nemesalm zurück nach Sexten

Gebiet: Dolomiten

Talort: Sexten

Stützpunkt: Obstansersee-Hütte (2.304 m)

Tourenart: Führungstour, max. 8 Teilnehmer

Tour: Hochtour / Eistour: schwer Kondition: sehr groß

Ausrüstung: Bergwanderung

Anmeldung bis: 30.04.2021

Gebühr: € 30,-

Vorbesprechung: wird nach Anmeldung mitgeteilt

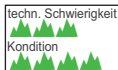
Anfahrt: mit Privat PKW

Treffpunkt: Wird bei der Vorbesprechung

festgelegt

Tourenführerin: Silke Keinath

Tour-Nr. 21-037




**Samstag 25.09. bis
Sonntag 26.09.2021**

Bergtour Ü-40

Gebiet: Schochenspitze (2.069 m)
Talort: Tannheimer Tal
Stützpunkt: Tannheim (1.080 m)
Landsberger Hütte (1.810 m)
Tourenart: Gemeinschaftstour, max. 11 Teilnehmer
Tour: Bergwanderung: leicht Kondition: mittel
Ausrüstung: Bergwanderung
Anmeldung bis: 30.07.2021
Gebühr: € 20,-
Vorbereitung: 23.09.2021, 19:00 Uhr,
Intermezzo Ebingen
Anfahrt: mit Privat PKW
Treffpunkt: 25.09.2021, 07:00 Uhr,
Hilbe-Parkplatz bei Bitz
Tourenführer: Andreas Thiel

Tour-Nr. 21-038



Ausrüstung für Touren im Hochgebirge

Materialliste und Anforderungen

Empfehlung: Material ist von jedem Tourenführer individuell festzulegen n.A. = nach Absprache	Bergwanderung	Klettersteig	Felsklettern	Hochtour mit Gletscher	Skitour (Ohne Gletscher und Felsgebiete)	Schneeschuhtour
Seil (vom Tourenführer festzulegen)		n.A.	n.A.	n.A.		
Hüft-Sitzgurt		1	1	1		
Brustgurt (von Tourenführer festzulegen)		n.A.	n.A.	n.A.		
Flachband (ca. 1,5m, Einbindeschlinge)		1	1	1		
Steinschlaghelm		1	1	1		
HMS-Karabiner		1	1	1		
Klettersteigset (Bauart Y)		1				
Express-Schlinge			x	2		
Abseilachter			1	1		
Bandschlinge, vernäht, ca. 1,5			x	1		
Bandschlinge, vernäht, ca 0,6 m			x	1		
Prusikschnur 5 / 6 mm, ungeknotet 2 x Körpergröße			2	2		
Prusikschnur 5 / 6 mm, ungeknotet 1/2 x Körpergröße			1	1		
Schraubkarabiner (oder weiteren HMS-Karabiner)			x	2		
Klemmkeilsortiment			1			
Klemmgerät z.B. Ropeman			1	1		
Steigeisen, 12 Zacken, angepasst				Paar		
Eispickel				1		
Eisschraube				1		
Tourenski mit Tourenbindung					Paar	
Steigfelle					Paar	
Harscheisen					Paar	
Tourenstöcke, verstellbar					Paar	Paar
VS-Gerät (auf Funktion überprüft)					1	1
Lawinsonde					1	1
Lawinenschaufel					1	1
Handschuhe	Paar	Paar	Paar	2 Paar	2 Paar	2 Paar
Biwaksack (Doppel oder einfach)	n.A.	n.A.	n.A.	n.A.	n.A.	n.A.
Erste-Hilfe-Set	n.A.	n.A.	n.A.	n.A.	n.A.	n.A.

Weitere Materialien, die angesprochen werden sollten

Schuhe, Art nach Bedarf, Rucksack, Kleidung, Mütze, Gamaschen, Sonnenbrille
Sonnenschutz, Stöcke, Trinkvorrat, Verpflegung, Schlafsack / Hüttenschlafsack
Personalausweis, DAV-Ausweis

Schwierigkeitsbewertung MTB

MTB Schwierigkeit Singletrail-Skala	
S0	sehr leicht: Die leichteste Single-Trail-Art ist gekennzeichnet durch leichtes bis mäßiges Gefälle, rutschfestem Untergrund und weitläufige Kurven. Für seine Bewältigung sind keine besonderen Ansprüche an die Fahrtechnik gegeben.
S1	leicht: Hier muss man mit kleinen Hindernissen, wie Wurzeln oder Steinen rechnen. Teilweise nicht gefestigter Untergrund, und die Kurven werden enger, aber ohne Spitzkehren. Das maximale Gefälle beträgt 40%
S2	mittel: Der Schwierigkeitsgrad wächst, und es sind größer Steine und Wurzeln zu erwarten. Selten fester Boden unter den Rädern und es kommen flache Stufen oder Treppen vor. Engere Kurven sind ebenfalls regelmäßig zu fahren und die Steilheit kann bis zu 70% betragen.
S3	schwer: In dieser Kategorie bewegt man sich bereits in verblocktem Gelände mit größeren Felsbrocken und längeren Wurzelpassagen. Spitzkehren und Schrägfahrten kommen vor und man muss häufig mit losem Untergrund rechnen. Regelmäßige Gefälle von 70% sind vorhanden.
S4	sehr schwer: Es wird steil und richtig verblockt. Lange anspruchsvolle Wurzelpassagen und große Felsbrocken müssen überwunden werden, und loses Geröll ist an der Tagesordnung. Spitzkehren und Steilrampen stellen besondere Ansprüche an die Fahrtechnik, und es gibt Stufen, bei denen das Kettenblatt aufkommt
S5	extrem schwer: Das obere Ende der Skala ist charakterisiert durch stark verblocktes Gelände, Gegenanstiege, losen Untergrund mit Geröll, enge Spitzkehren und hohe Hindernisse, wie umgefallene Bäume - natürlich inklusive starkem Gefälle. Dabei ist wenig Bremsweg gegeben, und die MTB-Fahrtechnik wird auf eine harte Probe gestellt.

Für die Teilnahme an unseren MTB-Touren empfehlen wir, an einem unserer MTB-Fahrtechnik-Kurse teilzunehmen, siehe „Ausbildung“ Seite 16

Rad- und Mountainbike-Touren

Tourenreferenten: Dr. Hans Eberhard Streich
Michael Kriger

Samstag 24.04.2021

MTB-Tour zu Burgen und Ruinen

Die Region rund um Weilheim an der Teck bietet zahlreiche interessante Wege, sowie sehenswerte Burgen und Ruinen. Sportliche Mountainbike Tour mit ca. 60 km und 1.500 hm

- Gebiet: Schwäbische Alb
Ausgangspunkt: Weilheim an der Teck
Tourenart: Führungstour, max. 6 Teilnehmer
Tour: MTB-Tour: mittelschwer (max. S2) Kondition: mittel
Anforderungen: Gute und sichere Beherrschung des Bikes.
Ausrüstung: Mountainbike, keine E-Bikes, Helm obligatorisch
Anmeldung bis: 09.04.2021
Gebühr: € 10,-
Vorgesprechung: telefonisch oder per E-Mail nach Anmeldung
Anfahrt: mit Privat PKW,
Treffpunkt: Wanderparkplatz Weilheim an der Teck
Tourenführer: Rainer Sämann

Tour-Nr. 21-050



Samstag 08.05.2021

Auf unbekanntem Wegen ins Schmeiental

Abwechslungsreiche Bike Tour auf Wanderwegen und Trails ins Schmeiental
Trailabfahrt ins Donautal

- Gebiet: Schwäbische Alb
Ausgangspunkt: Albstadt
Tourenart: Führungstour, max. 10 Teilnehmer
Tour: MTB-Tour: leicht (max. S1) Kondition: mittel
Anforderungen: Gute und sichere Beherrschung des Bikes.
Ausrüstung: Mountainbike, keine E-Bikes, Helm obligatorisch
Anmeldung bis: 01.05.2021
Gebühr: € 10,-
Vorgesprechung: telefonisch oder per E-Mail nach Anmeldung
Anfahrt: mit Privat PKW,
Treffpunkt: Albstadt-Ebingen
Tourenführer: Parkplatz Schmiechastraße 84
Max Knobel

Tour-Nr. 21-051



Rad- und Mountainbike-Touren

Samstag 12.06.2021

MTB-Tour im Naturpark Schönbuch

Gebiet:	Schönbuch
Ausgangspunkt:	Bebenhausen
Tourenart:	Führungstour, max. 8 Teilnehmer
Tour:	MTB-Tour: mittelschwer (max. S2) Kondition: mittel
Anforderungen:	Gute und sichere Beherrschung des Bikes.
Ausrüstung:	Mountainbike, keine E-Bikes, Helm obligatorisch
Anmeldung bis:	29.05.2021
Gebühr:	€ 10,-
Vorbesprechung:	telefonisch oder per E-Mail nach Anmeldung
Anfahrt:	mit Privat PKW,
Treffpunkt:	telefonisch oder per E-Mail
Tourenführer:	Claus Conzelmann

Tour-Nr. 21-052



**Freitag 30.07. bis
Sonntag 01.08.2021**

MTB-Tour in den Dolomiten

Gebiet:	Dolomiten
Ausgangspunkt:	Sexten
Tourenart:	Führungstour, max. 5 Teilnehmer
Tour:	MTB-Tour: schwer (max. S3) Kondition: sehr groß
Anforderungen:	Gute und sichere Beherrschung des Bikes.
Ausrüstung:	Mountainbike, keine E-Bikes, Helm obligatorisch
Anmeldung bis:	31.03.2021
Gebühr:	€ 30,-
Vorbesprechung:	telefonisch oder per E-Mail nach Anmeldung
Anfahrt:	mit Privat PKW,
Treffpunkt:	30.07.2021 10:30 Uhr, Ebingen, Berliner Straße
Tourenführer:	Rainer Sämam

Tour-Nr. 21-053



Rad- und Mountainbike-Touren

**Samstag 28.08. bis
Sonntag 29.08.2021**

MTB-Touren im Bregenzer Wald

Die Hohe Kugel ist ein großartiger Aussichtsberg über dem Rheintal.

Gapfohlalp von Rankweil über Bad Laterns in das Laternser Skigebiet, Abfahrt über Alpwegkopf Bregenzer Wald

Gebiet:

Ausgangspunkt:

Stützpunkt:

Tourenart:

Tour:

Anforderungen:

Ausrüstung:

Anmeldung bis:

Gebühr:

Vorbesprechung:

Anfahrt:

Treffpunkt:

Tourenführer:

Rankweil

Gasthof in Rankweil

Führungstour, max. 6 Teilnehmer

MTB-Tour: mittel (max. S2)

Kondition: groß

Gute und sichere Beherrschung des Bikes.

Mountainbike, keine E-Bikes,

Helm obligatorisch

31.07.2021

€ 20,-

telefonisch oder per E-Mail

nach Anmeldung

mit Privat PKW,

telefonisch oder per E-Mail

Max Knobel

Tour-Nr. 21-054



**Freitag 24.09. bis
Sonntag 26.09.2021**

Mountainbiken im Single-Trail-Pardies Graubünden

mit teilweiser Unterstützung durch Bergbahnen Graubünden

Gebiet:

Ausgangspunkt:

Stützpunkt:

Tourenart:

Tour:

Anforderungen:

Ausrüstung:

Anmeldung bis:

Gebühr:

Vorbesprechung:

Anfahrt:

Treffpunkt:

Tourenführer:

Davos

Davos, Camping oder Gruppenunterkunft

Führungstour, max. 6 Teilnehmer

MTB-Tour: mittelschwer (max. S2) Kondition: mittel

Gute und sichere Beherrschung des Bikes.

Mountainbike, keine E-Bikes,

Helm obligatorisch

30.04.2021

€ 30,-

telefonisch oder per E-Mail

nach Anmeldung

mit Privat PKW,

telefonisch oder per E-Mail

Claus und Lucas Conzelmann

Tour-Nr. 21-055



Rad- und Mountainbike-Touren

Samstag 09.10.2021

MTB-Touren im Schwarzwald

Aussichtsreiche Gipfeltour vom Schluchsee auf das Herzogenhorn.

Gebiet:	Schwarzwald
Ausgangspunkt:	Schluchsee
Tourenart:	Führungstour, max. 6 Teilnehmer
Tour:	MTB-Tour: mittel (max. S2) Kondition: mittel
Anforderungen:	Gute und sichere Beherrschung des Bikes.
Ausrüstung:	Mountainbike, keine E-Bikes, Helm obligatorisch
Anmeldung bis:	24.09.2021
Gebühr:	€ 10,-
Vorbesprechung:	telefonisch oder per E-Mail nach Anmeldung
Anfahrt:	mit Privat PKW,
Treffpunkt:	telefonisch oder per E-Mail
Tourenführer:	Rainer Sämam

Tour-Nr. 21-056



Bergsteiger-Hock Ebingen

Turnwart: Willi Steimle, Tel.: 07432 7675 E-Mail: willisteimle@web.de
Jeden ersten Freitag im Monat im Bürgerturm in Ebingen ab 20:00 Uhr

Aufgrund der zum Redaktionsschluss noch völlig ungeklärten Corona-Situation können für die Hocks im Bürgerturm in Ebingen keine Termine genannt werden.

Bitte beachtet dazu die Ankündigungen auf der Homepage der Sektion sowie in der örtlichen Presse


Gymnastik Ebingen

Konditionsgymnastik

jeden Mittwoch 20:00 bis 21:00 Uhr in
der Turnhalle der Kirchgrabenschule in Ebingen
Sommerpause von Mai bis Ende August

Ansprechpartner:

Wolfgang Schlude
Tel. 07577 935 344
E-Mail: schlude@vodafonemail.de



Klettergruppe

Günter Volkert, Tel. 0171 962 1947, E-Mail: vollklettern@t-online.de
Martin Schalow, Tel. 07436 87059, E-Mail: kletterkurse-dav@gmx.de

- Ziele:** Gemeinsam Klettern, richtig sichern, Klettertechnik verbessern
Themen erarbeiten, z.B. aktuelles aus „Berge und Steigen“,
Spaß haben.
Natürlich auch für Einzelpersonen.
- Anforderungen:** Zuverlässiges Sichern von Vor- und Nachsteigern und das Einhängen einfacher Routen.
DAV-Mitgliedschaft

Neue Teilnehmer sind herzlich willkommen!

DAV-Klettertreff in der Landessportschule in Tailfingen

Im Winter: jeden Dienstag von 19:30 bis 21:00 Uhr
in der Kletterhalle der Landessportschule
Albstadt in Tailfingen.

Im Sommer: bei guter Witterung nach persönlicher Absprache
unter den Teilnehmern im Donautal oder am
Kapf-Felsen

Ansprechpartner: Günter Volkert

DAV-Klettertreff in der Kletterhalle K5 in Rottweil bzw. bei guter Witterung am Fels

jeden Mittwoch ab 18:00 Uhr
Informationen unter www.alpenverein-ebingen.de
oder:

Ansprechpartner: Martin Schalow

Familiengruppe

Rolf Wäschle, Tel. 07436-8167 E-Mail: r.waeschle@t-online.de

Hier können Sie
was erleben ...



Die Aktivitäten der Familiengruppe werden aktuell
im Internet unter

<http://alpenverein-ebingen.de/gruppen/familiengruppe>
veröffentlicht.



... Familien im DAV

Jugendgruppe „SpectaCoolAir“

Gemeinsame Veranstaltungen

Freitag 16.04.2021	Mithilfe bei der Hauptversammlung verantwortlich: Jana Kästle sowie alle Jugendleiter
Freitag 23.04. bis Sonntag 25.04.2021	Anklettern im Donautal mit Hüttendienst im Ebinger Haus verantwortlich: Jana Kästle, Tim Conzelmann sowie alle Jugendleiter
Sonntag 20.06.2021	Mithilfe beim Sommerfest im Ebinger Haus verantwortlich: Lena Metzger sowie alle Jugendleiter
Freitag 24.09. bis Sonntag 26.09.2021	Abklettern im Donautal mit Hüttendienst im Ebinger Haus verantwortlich: Jana Kästle, Tim Conzelmann sowie alle Jugendleiter

Weitere Aktivitäten werden gruppenintern bekanntgegeben

Unsere Gruppen

Bedingt durch die bei Redaktionsschluss herrschende Corona-Situation und die dadurch bedingte Schließung aller Sportstätten sowie durch die Schließung der Kletterhalle in Balingen, ist es uns derzeit nicht möglich, an dieser Stelle Informationen über die Aktivitäten unserer Kinder- und Jugendgruppen zu geben.

Telefonische Informationen bei:

Jana Kästle	Tel. 0176 343 38 992 E-Mail: jdav@alpenverein-ebingen.de
Tim Conzelmann	Tel. 0152 223 58 602 E-Mail: jdav@alpenverein-ebingen.de

Bergsteigergruppe Balingen

Leiter: Rainer Willmer, Tel.: 07433 9978387 E-Mail: rainer.willmer@gmx.de

Wanderungen

Treffpunkte und Abfahrtszeiten sowie Toureninformationen werden im Internet sowie in der Tagespresse bekanntgegeben:

www.alpenverein-ebingen.de

Sonntag 10.01.2021

Wanderleiter

Ziel noch offen

Rainer Willmer

Sonntag 07.02.2021

Wanderleiterin

Ziel noch offen

Margret König

Sonntag 07.03.2021

Wanderleiter

Im Schmeiental

Herbert Moser

Sonntag 04.04.2021

Wanderleiter

Neckarweg, 3. Etappe

Klaus Siefert

Rottweil - Epfendorf

Sonntag 02.05.2021

Wanderleiterin

Zum Erms-Ursprung bei Münsingen

Margarete Bühler-Weber

Sonntag 06.06.2021

Wanderleiter

Wanderung im Schwarzwald

Doris und Werner Hezel

Montag 21.06. bis Freitag

25.06.2021 Wanderleiterin

Zwei-Täler-Steig bei Waldkirch

Margret König

siehe auch <https://www.zweitaelersteig.de/>

Samstag 03.07.2021

Wanderleiter

Glockenmuseum Herrenberg

Robert Gässler

Sonntag 04.07.2021

Wanderleiter

Alb-Südrandweg Hütten nach Blaubeuren

Eugen Schöllner

Sonntag 01.08.2021

Wanderleiterin

Eistobel

Margret König

Sonntag 05.09.2021

Wanderleiter

Fürstensteig

Rainer Willmer

Sonntag 03.10.2021

Wanderleiter

Abschied vom Bergsommer

N.N.

Bergsteigergruppe Balingen

Sonntag 07.11.2021

Wanderleiter

noch offen

N.N.

Sonntag 05.12.2021

Wanderleiter

Nikolauswanderung

Brigitte und Rainer Willmer

Radfahren

Ansprechpartner:

Friedrich Mayer Tel.: 07433 15682

Walter Maier Tel.: 07433 5433

Heinrich Blind Tel.: 07433 34426

Renate Stotz Tel. 07433 35719

Montags

Von Mai bis Oktober

Radtreff mit dem Mountainbike

Konditionstraining

Fahren überwiegend im Gelände und auf Nebenstraßen, ca. 2 - 4 Stunden (tageslichtabhängig)

Voraussetzung:

DAV Mitgliedschaft und Helmpflicht

Beginn:

Jeden Montag, ab 17:00 Uhr

Treffpunkt:

Balingen, an der Eberthalle

Ansprechpartner:

Heinrich Blind und Renate Stotz

Donnerstag

April - Oktober

Radtreff mit Trekkingrad und E-Bike (entfällt bei Terminen mit Tagestouren)

sportliches Fahren in der näheren Umgebung auf Rad- und Forstwegen und ruhigen Landstraßen 30 und 60 km, tageslichtabhängig.

Voraussetzung:

DAV Mitgliedschaft und Helmpflicht

Beginn:

April und Mai: 15:00 Uhr

Juni bis August: 17:00 Uhr

Sept. und Oktober: 15:00 Uhr

Treffpunkt:

Balingen, an der Eberthalle

Ansprechpartner:

Friedrich Mayer und Detlef Baumann

Tagestouren

Radeln auf unterschiedlichen Routen mit Natur und Kultur

Streckenlänge:

80 bis 100 km

Die Details werden beim vorherigen Radtreff festgelegt.

Tourenleiter:

Ein Teilnehmer des Radtreffs

zuständig: Friedrich Mayer

Termine:

06.05.2021

01.07.2021

05.08.2021

02.09. 2021

Bergsteigergruppe Balingen

**Montag 26.04. bis
Freitag 30.04.2021**

Radtrainingstage am Kaiserstuhl

Konditions- und Geschicklichkeitstraining
Geselligkeit
mit Treckingrad, Mountainbike oder E-Bike
max. 11 Teilnehmer

Anmeldung:

bis 02.02.2021 bei Eberhard Hauber
Tel. 07433 8791

Leitung:

Eberhard Hauber

**Sonntag 06.06. bis
Sonntag 13.06.2021**

Auf dem Drauradweg von den Dolomiten nach Slowenien

Natur- und Kulturerlebnisse auf 400 km
Ersatz für die in 2020 ausgefallene Tour)
Mittelschwere Radtour mit Übernachtung in
Hotels

Das Gepäck wird auf dem Rad mitgeführt,
kein Begleitfahrzeug

max. 11 Teilnehmer

Anmeldung bis:

siehe auch Internet: www.drauradweg.com/de/
02.02.2021 bei Friedrich Mayer
Tel. 07433 15682

Wer sich bereits für die Tour in 2020 angemeldet
hatte, hat Vorrang

Leitung:

Friedrich Mayer

**Freitag 17.09. bis
Samstag 18.09.2021**

Auf der Streuobst-Route von Balingen nach Göppingen

Zweitagestour mit Übernachtung
Rückfahrt mit dem Zug

Das Gepäck wird auf dem Rad mitgeführt
kein Begleitfahrzeug

max. 9 Teilnehmer

Anmeldung bis:

31.07.2021 bei Friedrich Mayer

Leitung:

Friedrich Mayer

Bergsteigergruppe Balingen

Konditionsgymnastik

Ab Montag
11. Januar 2021

Konditionsgymnastik
jeden Montag ab 20:00 Uhr in der Halle des
Gymnasiums in Balingen.
Ausgenommen in den Schulferien

Übungsleiterin: Simone Stroh

Anmerkung: Die Halle wird um 20:00 Uhr aus Sicherheitsgründen geschlossen, deshalb bitte pünktlich erscheinen. Aufgrund der derzeitigen Corona-Situation kann die Gymnastik derzeit leider nicht durchgeführt werden. Bitte beachten Sie hierzu die Hinweise in der lokalen Presse, im Internet und in „Balingen Aktuell“

Montag 01.03. bis
Freitag 05.03.2021

Skitage am Arlberg
Individuelles Skivergnügen
In Zusammenarbeit mit der Schalksburgschule
Ebingen

Unterkunft im Alpenhof St. Martin in Klösterle-Danöfen. Das modern eingerichtete Haus liegt in unmittelbarer Nähe der Sonnenkopfbahn und direkt an der Haltestelle des Arlberg-Skibusses, mit dem das ganze Gebiet von St. Anton bis Zürs erreicht werden kann.

Unterkunft mit Frühstück, Kaffee / Kuchen und Abendessen € 200,- pro Person.

Einzelzimmerzuschlag € 20,-

Den Skipass besorgt sich jeder selbst:

<http://www.skiarlberg.at/de/regionen/tickets>

An- und Abreise wird privat, nach Möglichkeit in Fahrgemeinschaften organisiert.

Anmeldung: per E-Mail bis 05.02.2021 im Alpenhof St. Martin in Klösterle
waeschle@kloesterle-verein.de

Organisation: Gerhard Fehrenbacher

Bergsteigergruppe Balingen

Bergsteiger-Hock Balingen

In der Regel jeden dritten Dienstag im Monat im Ewald-Haus des SAV-Balingen
Hindenburgstraße 40

Beginn: 19:30 Uhr

Dienstag 19.01.2021

verantwortlich:

noch offen

Dienstag 09.02.2021

verantwortlich:

Hauptversammlung

Rainer Willmer

Dienstag 16.03.2021

verantwortlich:

Radtour Passau - Prag,

Walter Maier

Film, Bilder

Dienstag 20.04.2021

verantwortlich:

Tiroler Wanderwoche,

Roland Baur

Film

Dienstag 18.05.2021

verantwortlich:

Balinger Tag mit Wanderung

Gerhard Rottenanger mit Hock-Team

Dienstag 15.06.2021

verantwortlich:

Abendwanderung mit Einkehr

Rainer Willmer

Dienstag 20.07.2021

verantwortlich:

Sommerhock, im Schützenhaus Frommern

Rainer Willmer

Dienstag 21.08.2021

verantwortlich:

Film von Andrea Jaudas

Rainer Willmer, Andrea Jaudas

Dienstag 19.10.2021

verantwortlich:

Kirbe-Hock

Rainer Willmer mit Hock-Team

Dienstag 16.11.2021

verantwortlich:

Schwarzwurst-Hock

Klaus Siefert

Dienstag 21.12.2021

verantwortlich:

Advents-Hock

Rainer Willmer mit Hock-Team

Die „Reifen Bergler“

Leitung: Klaus Siefert, Tel.: 07433 16955

E-Mail: klasiefert@t-online.de

Wanderungen

Jeweils am zweiten Dienstag im Monat.

Treffpunkt: in der Regel bei der Stadthalle Balingen, unterer Parkplatz

siehe auch www.alpenverein-ebingen.de

sowie Ankündigungen in der Tagespresse

Dienstag 12.01.2021

Wanderleiter:

Sneeschuhtour auf den Balingen Bergen

Eugen Schöllner

Dienstag 16.02.2021

Wanderleiter:

Fastnachtswanderung

Klaus Siefert

Dienstag 09.03.2021

Wanderleiterin:

Schönbuch

Margret König

Dienstag 13.04.2021

Wanderleiter:

Schlichemklamm

Gerhard Sautter

Dienstag 11.05.2021

Wanderleiter:

In den Schwarzwald bei Hausach

Robert Gässler

Dienstag 08.06.2021

Wanderleiter:

Zavelstein

Willi Schwarz

Dienstag 13.07.2021

Wanderleiter:

Rund um Veringenstadt (2. Teil)

Jürgen Scheff

Dienstag 10.08.2021

Wanderleiter:

Auf den Belchen

Karl-Heinz Söll

Dienstag 14.09.2021

Wanderleiterin:

Jubiläumsweg Bodenseekreis Etappe 5

Von Heiligenberg nach Owingen

Margarete Bühler-Weber

Dienstag 12.10.2021

Wanderleiter:

Remstalweg / Neckarweg

Hohenacker nach Stgt.-Hofen

Klaus Siefert

Dienstag 09.11.2021

Wanderleiter:

Über dem Echaztal

Gerhard Stierle

Dienstag 14.12.2021

Wanderleiter:

Flößerpfad (Alpirsbach nach Schiltach)

Edgar Alber

Die „Reifen Bergler“

Events

Jeweils am vierten Dienstag im Monat.

Treffpunkt: in der Regel bei der Stadthalle Balingen, unterer Parkplatz

siehe auch www.alpenverein-ebingen.de

sowie Ankündigungen in der Tagespresse

Dienstag 26.01.2021

Organisation:

Schloss Lautlingen

Führung durch die Stauffenberg-Dokumentation

Musikhistorische Sammlung

Jürgen Scheff

Dienstag 23.02.2021

Organisation:

Phonomuseum Villingen

Eugen Schöller

Dienstag 23.03.2021

Organisation:

Daimler-Benz-Museum Stuttgart

Edgar Alber

Dienstag 27.04.2021

Organisation:

Baden-Baden

Albrecht Dorow

Montag 24.05.2021

Organisation:

Memmingen, Stadtführung

Ausnahme: Pfingstmontag

Klaus Siefert

Dienstag 22.06.2021

Organisation:

Konstanz, Stadtführung und Schifffahrt

Karl-Heinz Söll

Dienstag 27.07.2021

Organisation:

In den Gärten von Dr. Doschka

Annemarie Siefert

Dienstag 28.09.2021

Organisation:

BFO Black Forest Observatory, Schiltach

Seismisches Observatorium der Universitäten

Stuttgart und Karlsruhe

Eugen Schöller

Dienstag 26.10.2021

Organisation:

Lebenshilfe Zollernalb, Albstadt

Joachim Weber

Dienstag 23.11.2021

Organisation:

Märklineum Göppingen

Gerhard Stierle

Veranstaltungen

Hocks

Dienstag 28.09.2021 **Wanderplanbesprechung im Turm**
Ort: Ebingen, Bürgerturm
Beginn: 14:30 Uhr
Organisator: Günter Conzelmann

Donnerstag 14.10.2021 **Hockete im Ebinger Haus**
Ort: Ebinger Haus, Donautal
Beginn: 14:00 Uhr
Organisatoren: Werner Stäudle mit Team

Donnerstag 09.12.2021 **Jahresabschlussfeier
im Gemeindesaal St. Hedwig in Ebingen**
Beginn: 14:00 Uhr
Organisatoren: Günter u. Marianne Conzelmann
Werner Stäudle mit Team

Dia-Vorträge

Mittwoch 20.01.2021 **Impressionen aus dem Leutaschtal**
Ort: noch offen
Beginn: noch offen
Organisatoren: Adolf Bilger

Dienstag 23.11.2021 **Rückblick mit Bildern
auf die Tagestouren 2021**
Ort: noch offen
Beginn: 14:00 Uhr
Organisator: Paul Hagg

Senioren-Gruppe

Wanderungen

Anmeldung bitte bei Dora Schmitt Tel.: 07431 2379

Dienstag 09.03.2021

noch offen

Wanderleiter:

Dienstag 23.03.2021

Salmendinger Kapelle

Wanderleiter:

Gerhard Wolfer und Klaus Krause

Dienstag 06.04.2021

**Thyssen-Turm Rottweil
mit Stadtführung**

Wanderleiter:

Roland Lorenz

Dienstag 20.04.2021

Sebastian Blau Weg Rottenburg

Wanderleiterin:

Marlene Bechtold

Dienstag 04.05.2021

**Alter Berg - Storchentäle - Aggenhauser
Kapelle - Ursental - Risiberg
Kirchbühlhütte**

Wanderleiter:

Klaus Bochmann

Dienstag 18.05.2021

Vom Bäreneteich nach Obertal

Wanderleiter:

Hans-Dieter Bitzer

Dienstag 01.06.2021

Stockach - Nenzingen - Nelleburg - Bodman

Wanderleiter:

Erich Stauss, Wolfgang Guderle, Albin Schreiber

Dienstag 15.06.2021

Herrlingen

Durch das Tiefental ins kleine Lautertal

Wanderleiter:

Edith und Eberhard Läufer

Dienstag 29.06.2021

Wandern im Glastal

Wanderleiter:

Klaus Haasis, Adolf Bilger

Senioren-Gruppe

Dienstag 13.07.2021 **Prämiumweg: Aachener Geißbock im Hegau**
Wanderleiter: Paul Hagg und Karl Stauss

Dienstag 27.07.2021 **Heiligenzimmern - Tonauturm (Rundweg)**
Wanderleiter: Leni und Adolf Bilger

Dienstag 10.08.2021 **Prämiumweg: Kriebiser Heimatpfad**
Wanderleiter: Klaus Haasis

Dienstag 24.08.2021 **Bodanrück-Runde**
Wanderleiter: Hans Böhringer, Johann Bantle

Dienstag 21.09.2021 **Balinger Heuberg**
Wanderleiterin: Annemie Conzelmann

Dienstag 05.10.2021 **Bärenschlössle**
Wanderleiter: Heinz Krimmel

Dienstag 19.10.2021 **Donautal im Herbst**
Wanderleiter: Jürgen Wolfer

Dienstag 02.11.2021 **Spontane Abschlusswanderung**
Wanderleiter: N.N.

Sonntag 05.09.2021 bis Sonntag 12.09.2021
Leutaschtaler Wanderwoche
Unter dem Motto:
Leutaschtal, ein Erleben für alle Sinne

Wanderleiter: Elli und Heinz Gut
Leni und Adolf Bilger
Regina Holzmann

Ebinger Haus Hüttendienste 2021

27.03.2021

Hüttenputz

03. / 04.04.2021

10. / 11.04.2021

17. / 18.04.2021

24. / 25.04.2021

01. / 02.05.2021

08. / 19.05.2021

15. / 16.05.2021

22. / 23.05.2021

29. / 30.05.2021

03. - 06.06.2021

12. / 13.06.2021

20.06.2021

26. / 27.06.2021

03. / 04.07.2021

10. / 11.07.2021

17. / 18.07.2021

24. / 25.07.2021

31.07. - 01.08.2021

Martina und Joachim Bitzer

Annette Stemann

Jugendgruppe

Fam. Kaufmann und Waldmann

belegt durch Kurs 21-VHF01

Jürgen Maag

Fronleichnam

belegt durch Kurs 21-VHF02

Sommerfest

Simone Schwenk

belegt durch Kurs 21-VHF03

Familie Baumann

Klaus Spangenberg

Ostern



Ebinger Haus

Hüttendienste 2020

07. / 08.08.2021

14. / 15.08.2021

21. / 22.08.2021

28. / 29.08.2021

04. / 05.09.2021

11. / 12.09.2021

18. / 19.09.2021

25. / 26.09.2021

02. / 03.10.2021

08. / 09. / 10.10.2021

16. / 17.10.2021

23. / 24.10.2021

30. / 31.10.2021

06.11.2021

Jürgen Maag

Adelheid und Hans-Eberhard Streich

Kurt Link und Eberhard Hauber

Jugendgruppe

Simone Schwenk

Birgit Schick

Siegfried Sting

Familien Waldbüsser und Boog

Krautfest, Angelika Straubinger

**Für die noch offenen Termine werden weitere Freiwillige gesucht!
Wer Interesse hat, ein Wochenende auf dem Ebinger Haus mit unseren
Gästen zu verbringen, meldet sich bei der Geschäftsstelle (07431 3480)**

Dank an die Helfer

Der Hüttenwart braucht Hüttendienste viele
siehe diese beiden Seiten „Gipfelziele“
Blutleere Daten, dürr und nackt
zu erfüll'n mit Leben -- schön vertrackt!
Dem Problem ist beizukommen schon
dank vieler Freund' aus der Sektion,
die gegen bösen Trend der Zeit
selbstlos zu helfen sind bereit.
Dass kein Termin bleibt unbesetzt
drauf hat die Redaktion gesetzt.
Dank sei den Helfern, und Applaus --
bis hin zum Krautfest-Treff auf unserm Haus!

Fritz Engel †



Alpine Tourenberatung

Ausleihe

Gerne sind unsere Tourenleiter Ihnen bei der Planung von individuellen Berg- und Skitouren behilflich.
Einsteiger können bei der Sektion wichtige Ausrüstungs-Gegenstände ausleihen.

Tourenberatung und Ausleihe:

nach telefonischer Absprache mit Max Knobel, Tel. 07431 3848

Ausrüstungs-Gegenstände: Führer, Karten und Literatur
Pickel und Steigeisen
Gebühren: € 3,- pro Woche

Weitere Ausrüstungs-Gegenstände sind nur in der DAV-Geschäftsstelle erhältlich, bitte telefonische Termin-Vereinbarung (07431 3480)

Gebühren: LVS-Geräte, Sonden und Schaufeln
LVS-Geräte € 10,- pro Woche
Schaufel mit Sonde € 3,- pro Woche

Wir bitten dringend, ausgeliehene Gegenstände in angemessener Frist zurück zu geben!

Auch in Balingen

stehen Karten und Führer in begrenztem Umfang zur Verfügung.

Verleih und Beratung bitte nach telefonischer Vereinbarung bei:

Werner Leukhardt, Auf dem Bol 4, 72336 Balingen Tel. 07433 20014

Selbstverständlich können aus diesen Beratungen keine rechtlichen Ansprüche abgeleitet werden.

Impressum:

Redaktion:

Eugen Schölller
Gstangen 8
72336 Balingen
Tel. 07433 34 780
E-Mail:
redaktion@alpenverein-ebingen.de

Druck:

Glückler
Druck & Grafik GmbH & Co. KG
Neue Rottenburger Straße 35
72379 Hechingen
Tel. 07471 988 90
www.glueckler.de

Eine Bitte an unsere Mitglieder:

Bitte informieren Sie die Geschäftsstelle der Sektion zeitnah über jede Änderung Ihrer Anschrift oder Ihrer Bankverbindung

Umschlagbild:

Val Mora
Schweizer Nationalpark

Foto:

Claus Conzelmann



www.alpenverein-ebingen.de